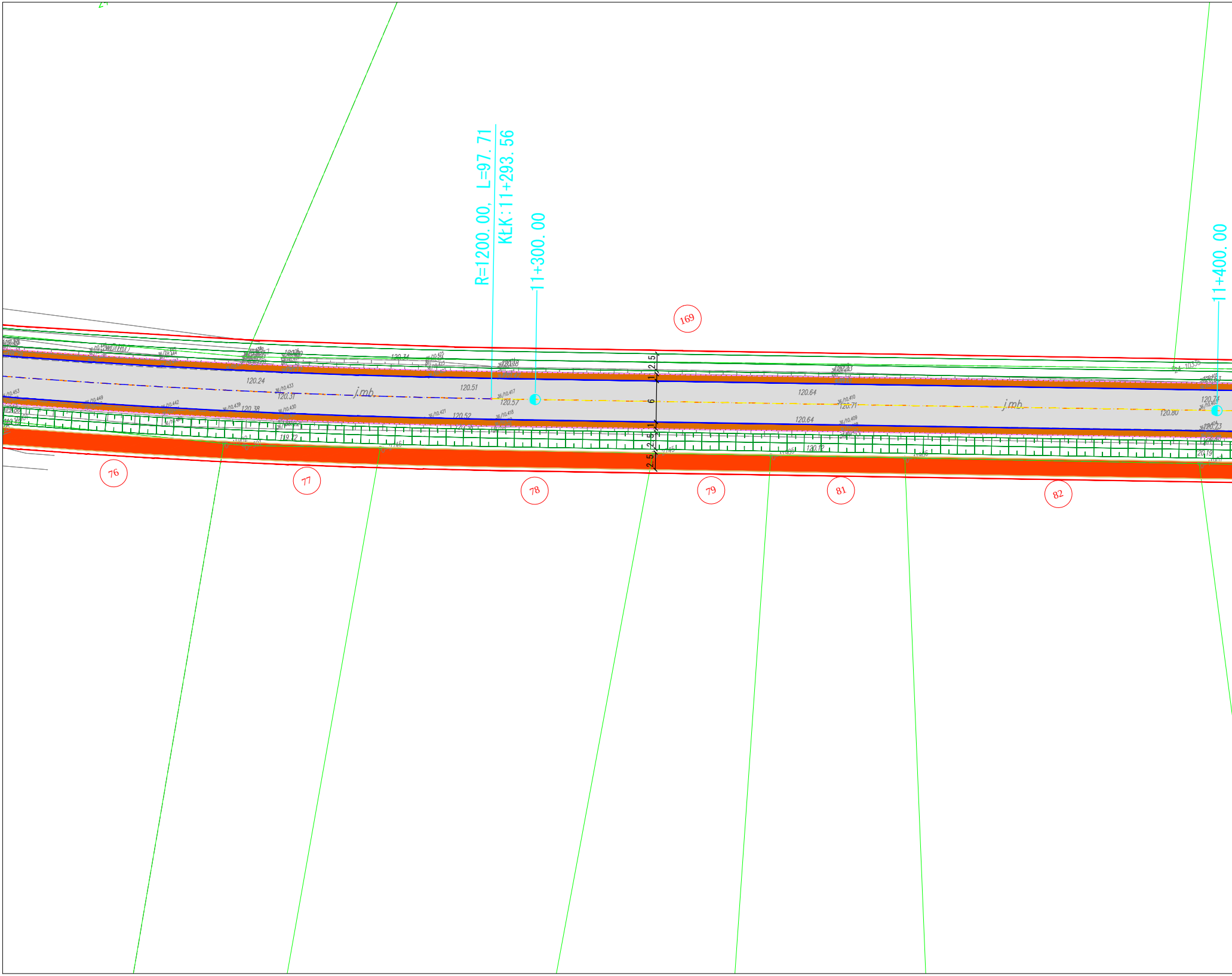

R=1200.00, L=97.71
KŁK:11+293.56
11+300.00
11+400.00
169
76
77
78
79
81
82
j.mb.
j.mb.
2.5
1
6
1
2.5
2.5
120.24
120.31
120.34
120.38
120.51
120.52
120.57
120.64
120.64
120.71
120.80
120.74
119.72

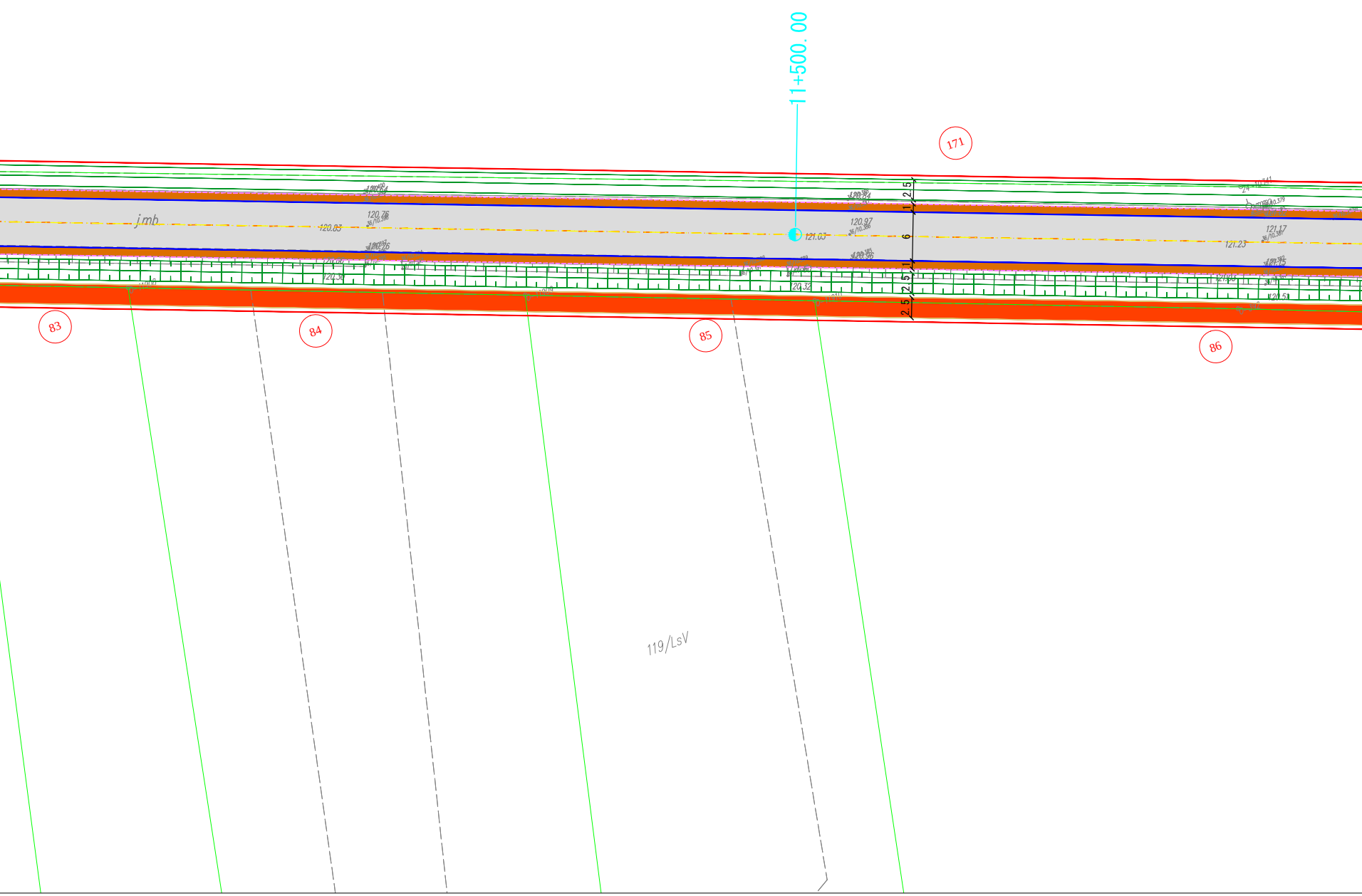
11+500. 00
171
j.mb
120.83
120.76
36/10.398
120.84
120.97
36/10.386
121.03
120.96
120.36
120.30
120.32
121.17
36/10.381
121.23
121.15
121.03
120.51
2.5
2.5
1
6
1
2.5
2.5
2.5
83
84
85
86
119/LsV

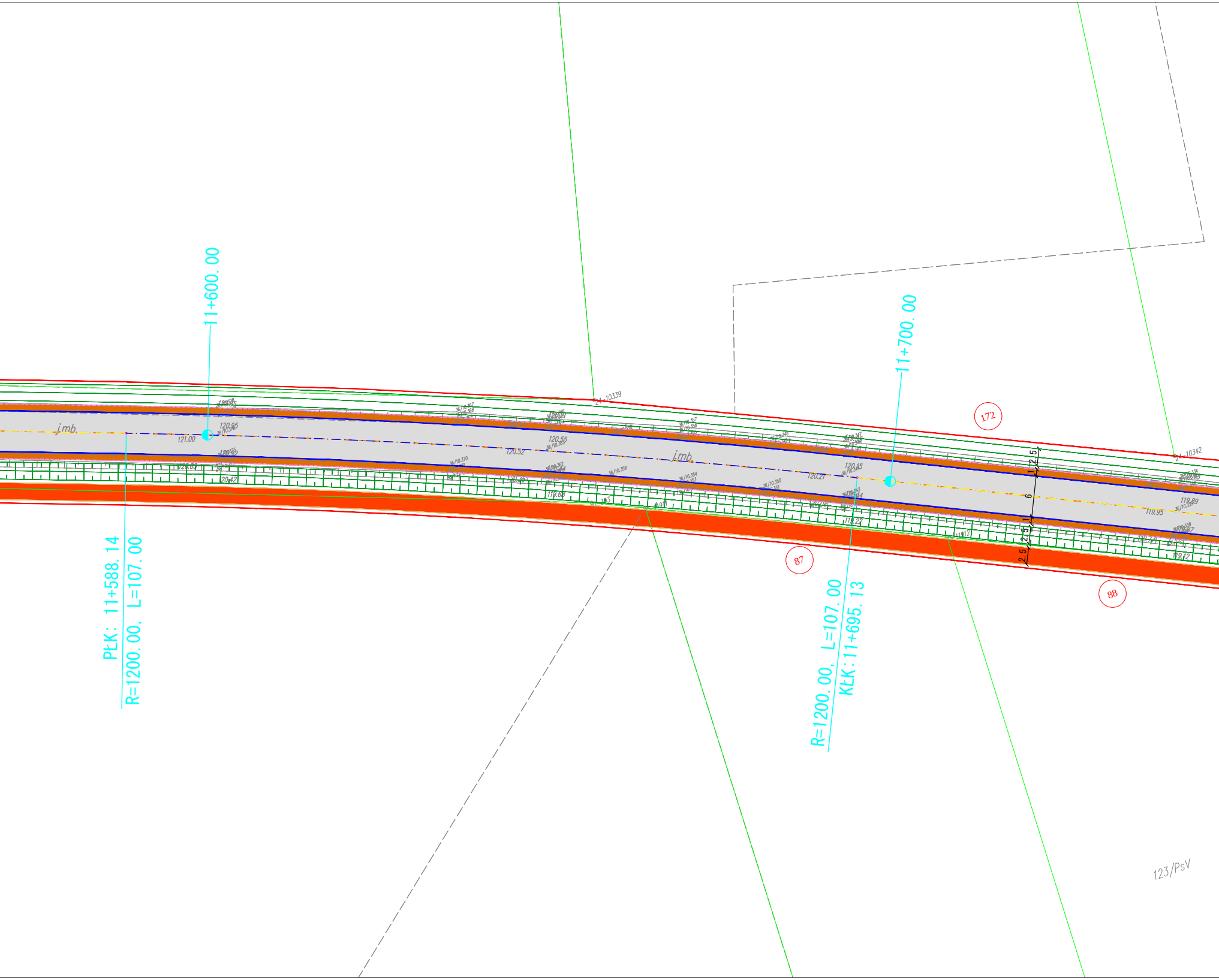
11+600.00
11+700.00
PŁK: 11+588.14
R=1200.00, L=107.00
R=1200.00, L=107.00
KŁK: 11+695.13
j.mb.
j.mb.
21-10339
21-10342
121.00
120.95
120.55
120.52
120.21
120.15
120.42
119.22
119.95
119.89
119.12
172
87
88
2.5
1
6
1
2.5
2.5
123/PsV

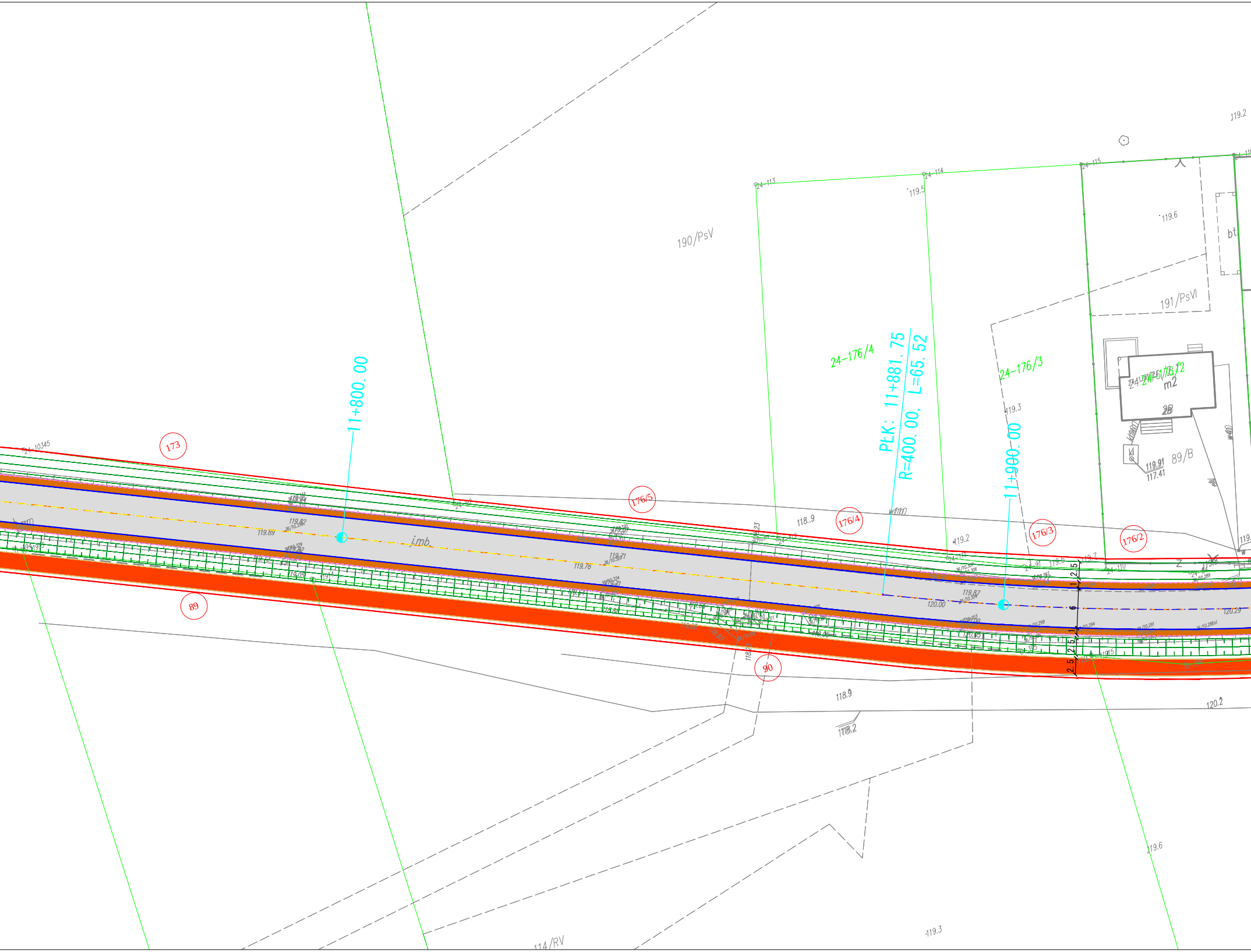

190/PsV
191/PsVI
24-176/4
24-176/3
PŁK: 11+881.75
R=400.00, L=65.52
11+800.00
11+900.00
173
176/5
176/4
176/3
176/2
89
90
89/B
114/RV
j.mb
m2
2B
bt
24-113
24-114
24-115
24-10345
119.2
119.5
119.6
119.3
119.91
117.41
118.9
119.89
119.82
119.78
119.71
119.87
120.00
120.29
120.2
118.2
119.6
119.3
2.5
1
6
1
2.5
2.5

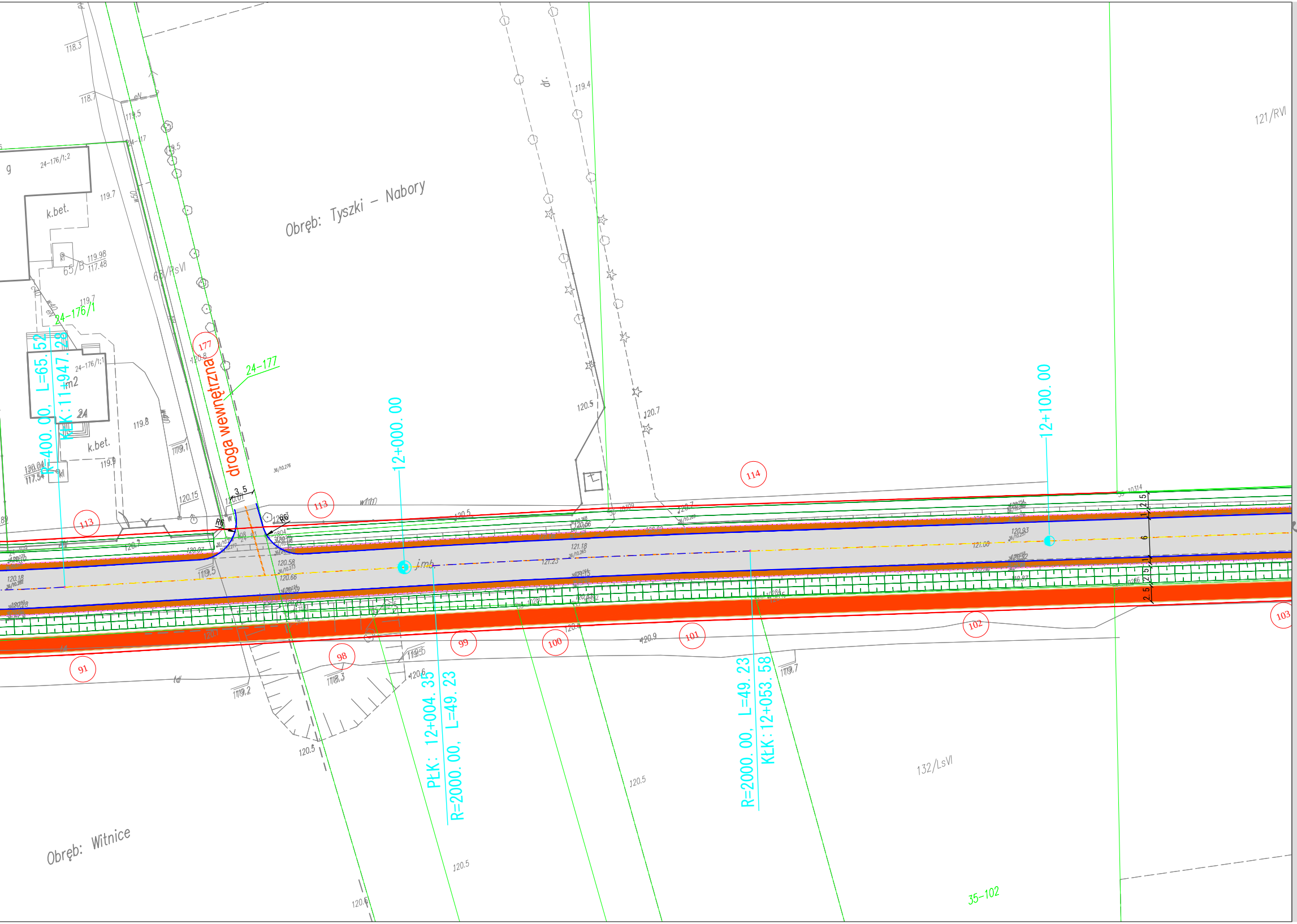
Obręb: Tyszki - Nabory
Obręb: Witnice
droga wewnętrzna
24-177
24-176/1
24-176/1;2
24-176/1;1
65/PsVI
121/RVI
132/LsVI
35-102
k.bet.
k.bet.
dr.
j.mb.
R6
R6
3.5
12+000.00
12+100.00
R=400.00, L=65.52
KŁK: 11+947.28
PŁK: 12+004.35
R=2000.00, L=49.23
R=2000.00, L=49.23
KŁK: 12+053.58
177
113
113
114
91
98
99
100
101
102
103
2.5
1.2
6
1
2.5
2.5
118.3
118.7
119.5
119.7
119.98
117.48
119.8
119.9
119.1
120.15
120.8
119.4
120.5
120.7
120.9
121.18
121.23
120.93
119.5
120.6
118.3
119.2
119.7
120.5
120.5
120.5
120.6

DROMACC Maciej Białoszewski

Legenda (projektowane):

⬜ Jezdnia asfaltowa
🟥 Ścieżka rowerowa
🟨 Chodnik
🟧 Pobocze z kruszywa

— · — Oś drogi
— Krawędź jezdni asfaltowej
- - - Krawędz pobocza gruntowego
— Obrzeże betonowe
— Krawędz pobocza nieutwardzonego
▦ Rów

Linie określające zakres inwestycji

— Linia rozgraniczająca
— Linia rozgraniczająca teren inwestycji będąca jednocześnie linią podziałową
- - - Linia określająca obowiązek budowy lub przebudowy obiektów zgodnie z art. 11f ust. 1 pkt. 8 e-h Ustawy o szczególnych zasadach przygotowania i realizacji inwestycji w zakresie dróg publicznych

▬ ▬ ▬ Granica robót

INWESTYCJA: **"Rozbudowa drogi powiatowej nr 2559W Zamość - Gostery - gr. województwa (Głębocz) od ok. km 3+290 do ok. km 16+850"**

JEDNOSTKA PROJEKTUJĄCA:

DROMACC Maciej Białoszewski
ul.Goworowska 31A/5
07-410
Ostrołęka
NIP: 758-210-07-65
REGON: 146110936
tel. +48 660 522 577

ZAMAWIAJĄCY:

Zarząd Powiatu w Ostrołęce
pl. gen. Józefa Bema 5
07-410
Ostrołęka

POWIAT OSTROŁĘCKI

Jednostka realizująca zadanie w imieniu Zamawiającego:

Zarząd Dróg Powiatowych w Ostrołęce
ul.Lokalna 2
07-410
Ostrołęka

	imię i nazwisko:	nr uprawnień:	podpis:
PROJEKTANT:	inż. Przemysław Wiącek	MAZ/0396/POOD/06 uprawnienia budowlane do projektowania bez ograniczeń w specjalności drogowej	
SPRAWDZAJĄCY:	mgr inż. Jacek Żuraw	PDK/0047/PWOD/04 uprawnienia budowlane do projektowania i kier. robotami bez ograniczeń w specjalności drogowej	
KOORDYNATOR:	mgr inż. Maciej Białoszewski		

RYSUNEK: PLAN ZAGOSPODAROWANIA TERENU

nr: 2.14

DATA:	SKALA:	FAZA:	REWIZJA:
04/2022	1:500	PK	A

Projekt chroniony prawem autorskim

Rozpatrywać łącznie z projektami branżowymi