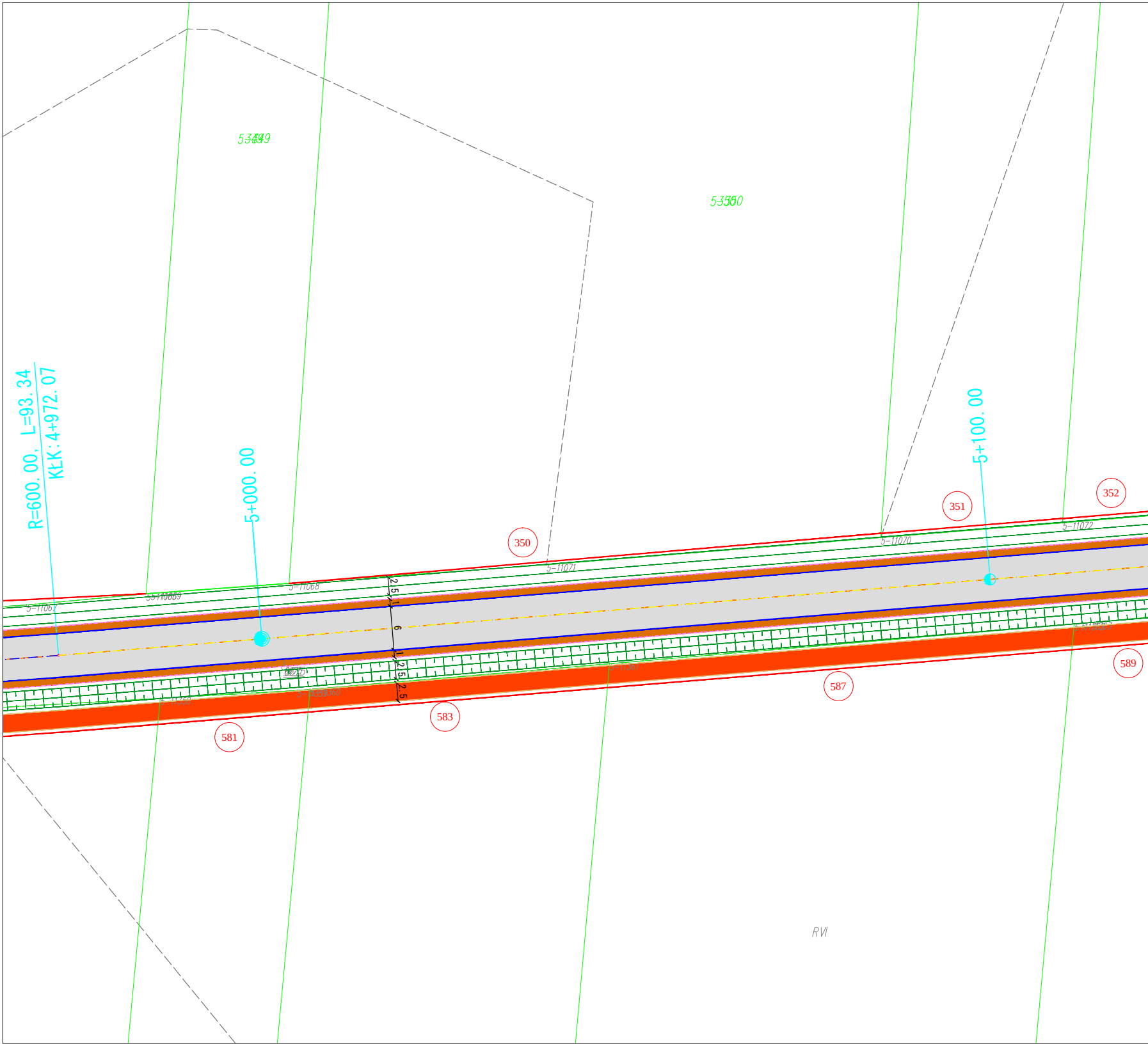

5-349
5-350
R=600.00, L=93.34
KŁK: 4+972.07
5+000.00
5+100.00
350
351
352
581
583
587
589
5-11067
5-11069
5-11068
5-11071
5-11070
5-11072
5-11358
2.5
1
6
1
2.5
2.5
RVI

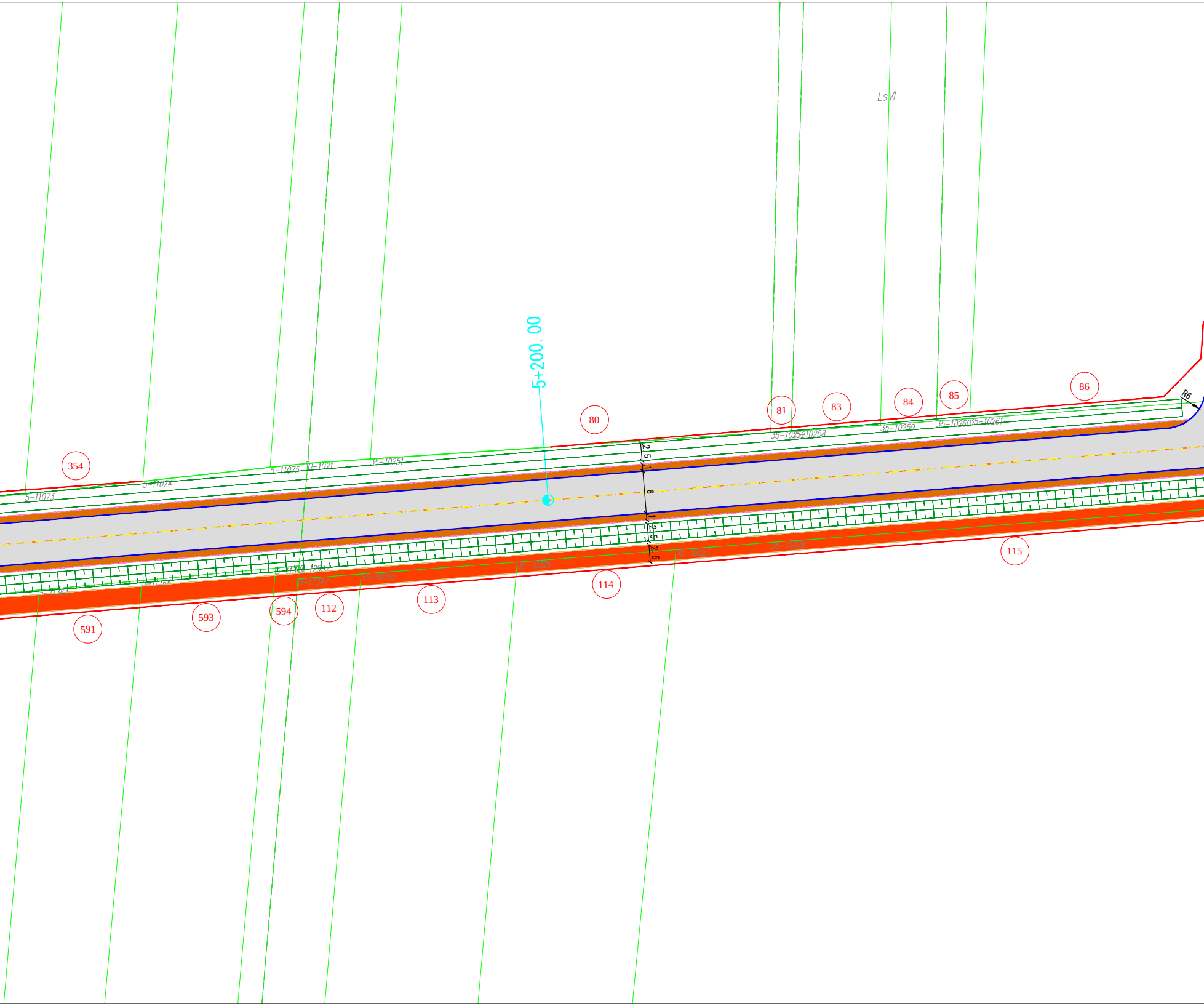
LsVI
5+200.00
354
80
81
83
84
85
86
R6
5-11073
5-11074
5-11075
10-1021
35-10251
35-10257
35-10258
35-10259
35-10260
35-10261
2.5
1
6
1
2.5
2.5
5-11364
5-11365
5-11366
12937
10-12347
35-10325
35-10326
35-10327
35-10328
591
593
594
112
113
114
115

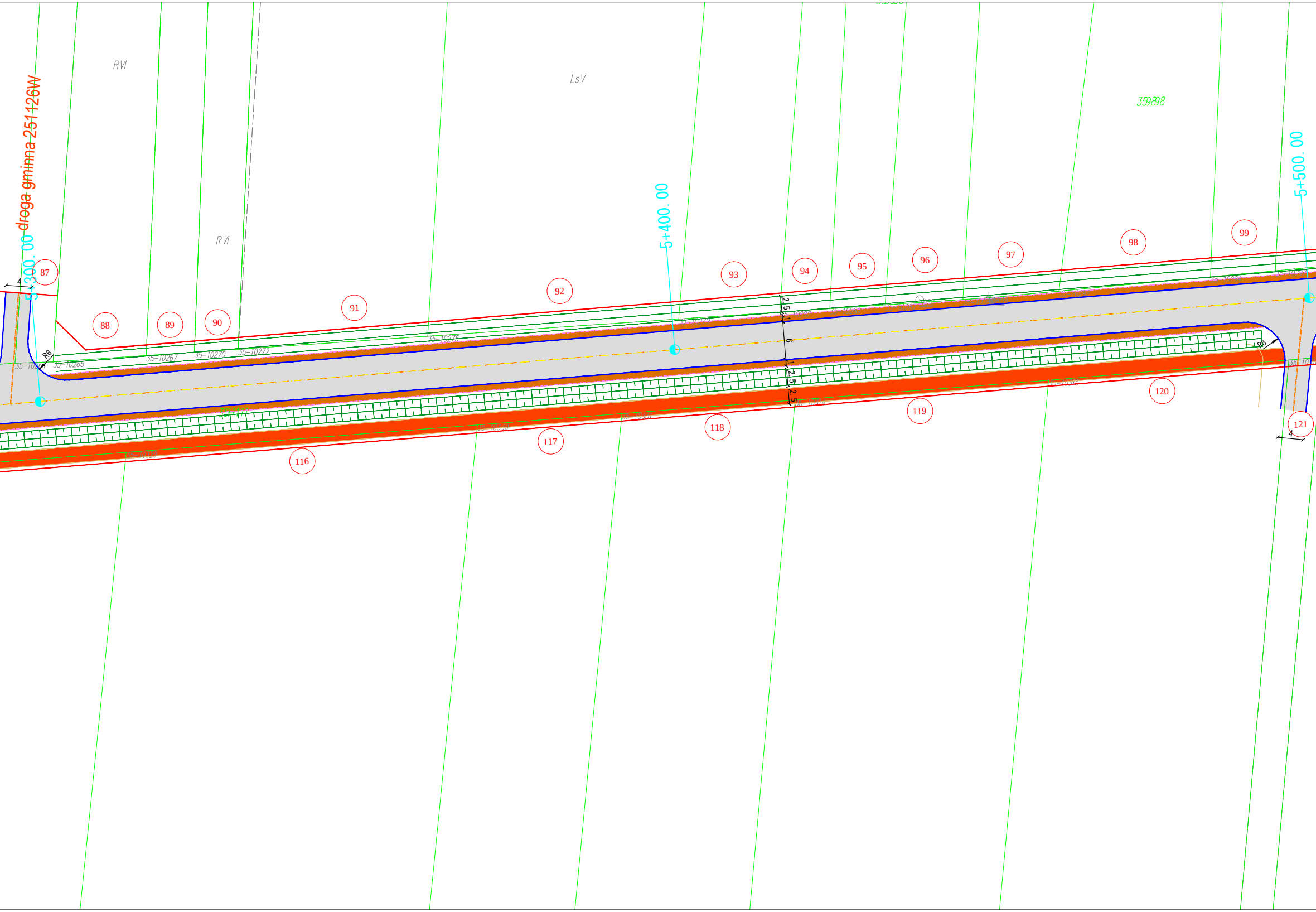
droga gminna 251126W
RVI
LsV
RVI
35998
5+300. 00
5+400. 00
5+500. 00
87
88
89
90
91
92
93
94
95
96
97
98
99
116
117
118
119
120
121
4
R6
R6
4
2.5
1
6
1
2.5
2.5
35-10264
35-10265
35-10267
35-10270
35-10272
35-10275
35-10279
35-10282
35-10283
35-10287
35-10294
35-10297
35-10329
35-10330
35-10331
35-10314
35-10315
35-10

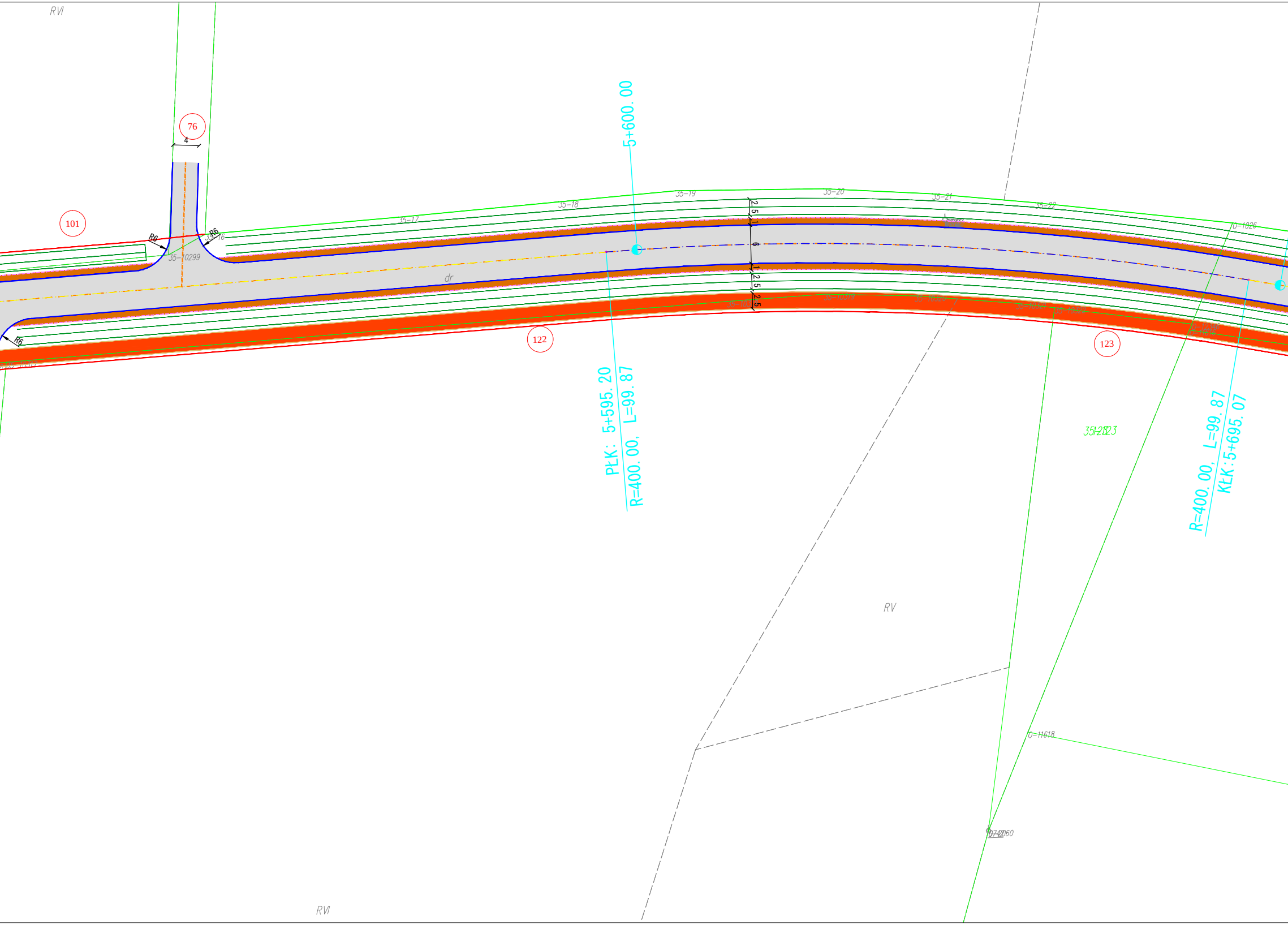
RVI
76
4
101
R6
R6
35-16
35-10299
35-17
35-18
35-19
35-20
35-21
35-22
0-1026
5+600.00
2.5
1
6
1
2.5
2.5
dr
122
123
PŁK: 5+595.20
R=400.00, L=99.87
R=400.00, L=99.87
KŁK: 5+695.07
35-10110
RV
0-11618
RVI

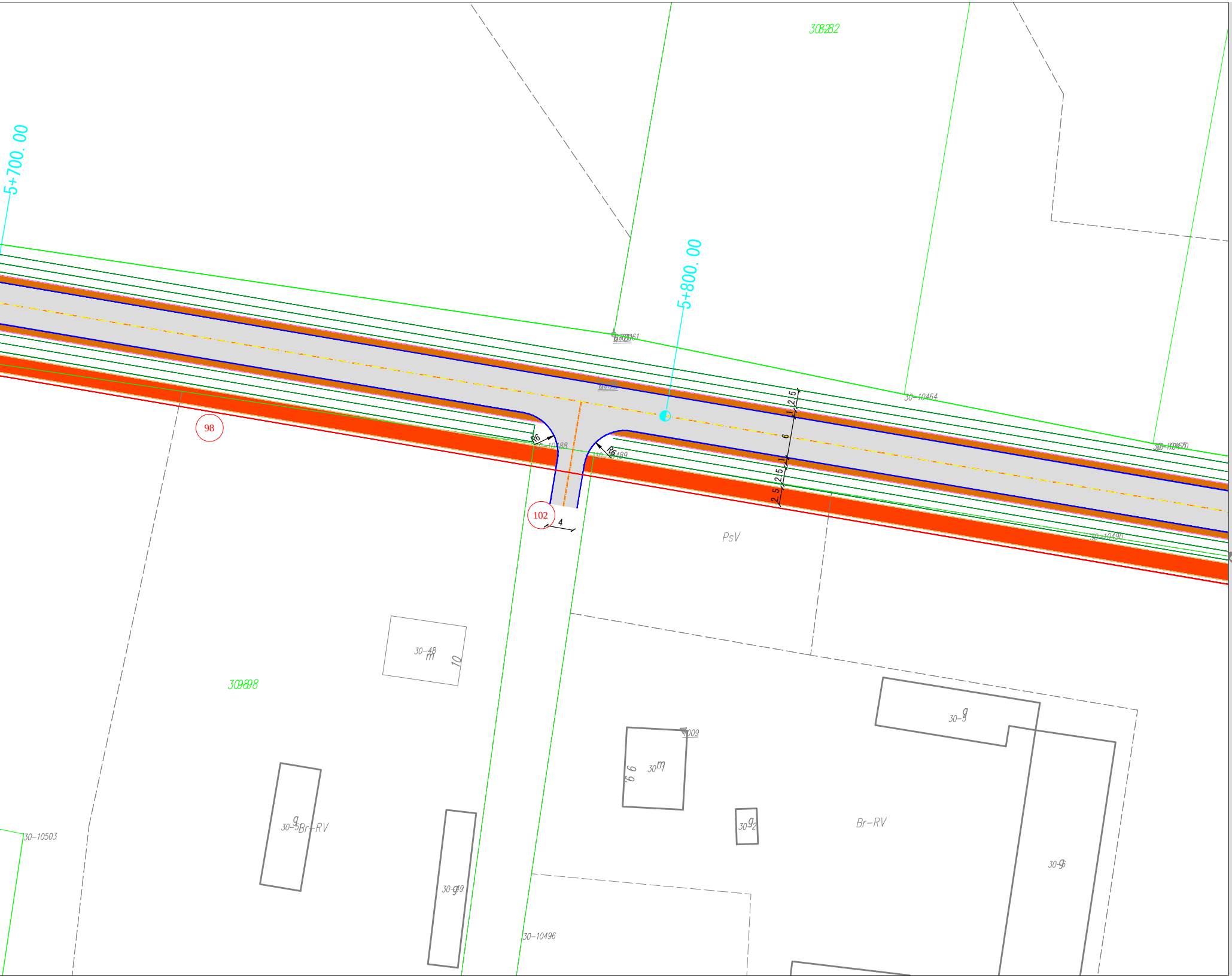
5+700.00
5+800.00
30-10464
30-10490
30-10488
30-10489
30-10461
30-10503
30-10496
98
102
R6
R6
4
6
2.5
2.5
1
1
2.5
2.5
2.5
PsV
Br-RV
Br-RV
30-48
m
10
30-9
30m
30-9
30-49
30-6
309898
303232
6 6

DROMACC Maciej Białoszewski

Legenda (projektowane):

- ▨ Jezdnia asfaltowa
- 🟥 Ścieżka rowerowa
- 🟨 Chodnik
- 🟧 Pobocze z kruszywa
- Oś drogi
- Krawędź jezdni asfaltowej
- Krawędz pobocza gruntowego
- Obrzeże betonowe
- Krawędz pobocza nieutwardzonego
- Rów

Linie określające zakres inwestycji

- Linia rozgraniczająca
- Linia rozgraniczająca teren inwestycji będąca jednocześnie linią podziałową
- Linia określająca obowiązek budowy lub przebudowy obiektów zgodnie z art. 11f ust. 1 pkt. 8 e-h Ustawy o szczególnych zasadach przygotowania i realizacji inwestycji w zakresie dróg publicznych
- Granica robót

INWESTYCJA: **"Rozbudowa drogi powiatowej nr 2559W Zamość - Gostery - gr. województwa (Głębocz) od ok. km 3+290 do ok. km 16+850"**

JEDNOSTKA PROJEKTUJĄCA:

DROMACC
engineering and related technical consulting

DROMACC Maciej Białoszewski
ul.Goworowska 31A/5
07-410
Ostrołęka
NIP: 758-210-07-65
REGON: 146110936
tel. +48 660 522 577

ZAMAWIAJĄCY:

POWIAT OSTROŁĘCKI

Zarząd Powiatu w Ostrołęce
pl. gen. Józefa Bema 5
07-410
Ostrołęka

Jednostka realizująca zadanie w imieniu Zamawiającego:

Zarząd Dróg Powiatowych w Ostrołęce
ul.Lokalna 2
07-410
Ostrołęka

	imię i nazwisko:	nr uprawnień:	podpis:
PROJEKTANT:	inż. Przemysław Wiącek	MAZ/0396/POOD/06 uprawnienia budowlane do projektowania bez ograniczeń w specjalności drogowej	
SPRAWDZAJĄCY:	mgr inż. Jacek Żuraw	PDK/0047/PWOD/04 uprawnienia budowlane do projektowania i kier. robotami bez ograniczeń w specjalności drogowej	
KOORDYNATOR:	mgr inż. Maciej Białoszewski		

RYSUNEK: PLAN ZAGOSPODAROWANIA TERENU

nr: 2.7

DATA:	SKALA:	FAZA:	REWIZJA:
04/2022	1:500	PK	A

Projekt chroniony prawem autorskim

Rozpatrywać łącznie z projektami branżowymi