

Ostrołęka, 02.06.2021

BB/DK/293/500/03/21

Wg rozdzielnika

Dotyczy: „Przebudowa ul. Goworowskiej wraz z wykonaniem ronda na skrzyżowaniu z ul. Pomian i ul. Brata Żebrowskiego w Ostrołęce”

UNIBEP S.A. z siedzibą w Bielsku Podlaskim, Oddział Infrastruktury UNIBEP Spółka Akcyjna w Białymstoku jako Wykonawca zadania: „Przebudowa ul. Goworowskiej wraz z wykonaniem ronda na skrzyżowaniu z ul. Pomian i ul. Brata Żebrowskiego w Ostrołęce” informuje, że w dniu 09.06.2021 r. zostanie wprowadzona tymczasowa organizacja ruchu zgodnie z zatwierdzonym projektem organizacji ruchu.

W związku z powyższym nastąpią zwiększone utrudnienia w ruchu na wyżej wymienionych odcinkach ulic zgodnie z załącznikiem nr 1 – lokalizacja trasy objazdów.

Z poważaniem









Załączniki:

1. Lokalizacja trasy objazdów oraz węzły drogowe

Rozdzielnik:


1. Urząd Miasta Ostrołęki, plac Gen. Józefa Bema 1, 07-410 Ostrołęka
2. Komenda Miejska Policji w Ostrołęce, ul. Janusza Korczaka, 07-409 Ostrołęka
3. Komenda Miejska Państwowej Straży Pożarnej w Ostrołęce, ul. Celna 11, 07-410 Ostrołęka
4. Pogotowie Ratunkowe w Ostrołęce, ul. Gen. Tadeusza Kościuszki 49, 07-410 Ostrołęka,
5. Straż Miejska w Ostrołęce, ul. Berka Joselewicza 2, 07-410 Ostrołęka
6. Tygodnik Ostrołęcki, Gen. Augusta Emila Fieldorfa "Nila" 2a, 07-410 Ostrołęka
7. Radio Oko 88'5 FM., Janusza Korczaka 4, 07-409 Ostrołęka
8. Zarząd Dróg Powiatowych, ul. Lokalna 2, 07-410 Ostrołęka
9. Miejski Zakład Komunikacji Spółka z o.o., ul. Kołobrzeska 1, 07-401 Ostrołęka

Legenda:

-  Odcinek projektowanej ulicy Górowskiej przewidziany do zamknięcia
-  Projektowana trasa objazdu
-  Proj. trasa objazdu - ulica przewidziana do wykonania naw. tymczasowej
-  Projektowana trasa objazdu dla ruchu lokalnego
-  Proj. trasa objazdu - ulica przewidziana do wykonania naw. tymczasowej
-  Lokalizacja węzłów drogowych objętych opracowaniem

Wykaz węzłów na trasie objazdu:

- "A" - Rondo im. Pułkownika Ryszarda Kuklińskiego
- "B" - Rondo im. Dimowskiego
- "C" - Rondo im. Zbawiciela Świata
- "D" - Rondo 100-lecia Odzyskania Niepodległości
- "E" - Rondo Honorowych Dawców Kwi
- "F" - Rondo Jana Radomskiego



TRAFFIC

"TRAFFIC" PRACOWNIA PROJEKTOWA DRÓG I MOSTÓW MAŁEJ GĘSI
 07-410 OSTROLEKA, UL. GEN. STEFANA RONCZEKOWSKIEGO "GROTA" 9/1
 KOD. 510-168-863, NIP 758-210-24-68, REGON 141928879

Wzrostki: 1:10000
 Plan: 1:10000
 Data opracowania: 05.2021

Oddział Inżynieryjny UMWP S.A.
 ul. Hełmońska 92
 5-727 Białystok

PROJEKT CZASOWEJ ORGANIZACJI RUCHU

Właściciel: Zarząd Województwa Lubelskiego
 Wykonawca: Zarząd Województwa Lubelskiego
 Inwestor: Zarząd Województwa Lubelskiego

Pracownia: Pracownia Projektowa Dróg i Mostów Małej Gęsi

Opis: Lokalizacja trasy objazdu oraz innych urządzeń drogowych w rejonie ul. Górowskiej w Warszawie

Opis: Lokalizacja trasy objazdu oraz innych urządzeń drogowych w rejonie ul. Górowskiej w Warszawie

Opis: Lokalizacja trasy objazdu oraz innych urządzeń drogowych w rejonie ul. Górowskiej w Warszawie

ZESPÓŁ PROJEKTOWY				
branża	funkcja	imię i nazwisko	nr uprawnień	podpis
ARCHITECTURA	projektant	mgr inż. Maciej Gars		
	opracował	inż. Marcin Kamiński		

