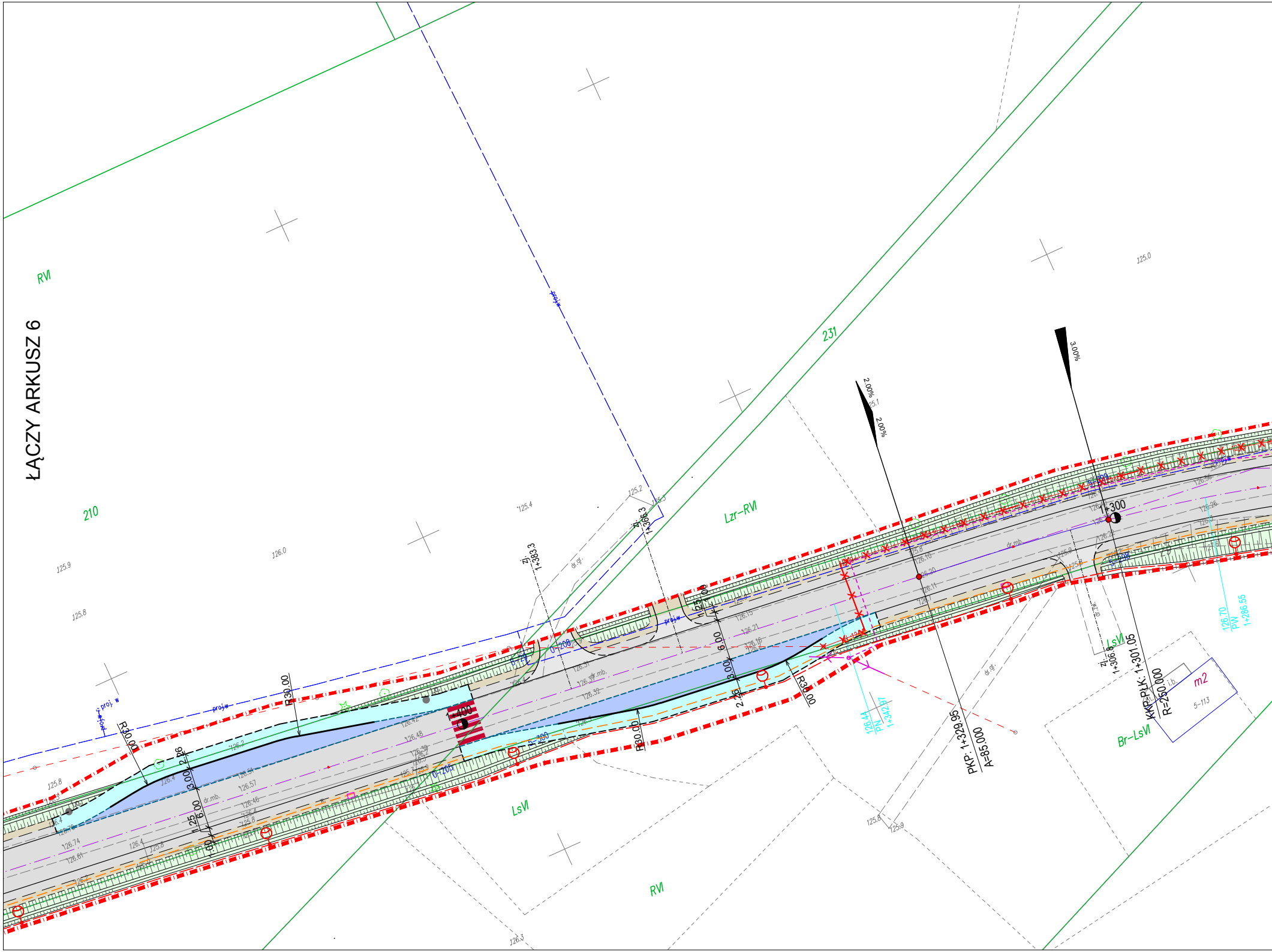
ŁĄCZY ARKUSZ 6
RVI
210
231
Lzr-RVI
LsVI
RVI
Br-LsVI
m2
5-113
125.0
125.4
125.2
125.9
125.8
126.0
126.3
1+400
1+300
R30.00
R30.00
R30.00
R30.00
zj.
1+383.3
zj.
1+366.3
zj.
1+306.8
2.00%
2.00%
3.00%
PKP: 1+329.95
A=85.000
KKP=PŁK: 1+301.05
R=250.000
126.44
PN
1+342.97
126.70
PW
1+286.55
6.00
3.00
2.26
1.25
6.00
2.26
3.00
6.00
dr.gr.
dr.mb.
proj.w

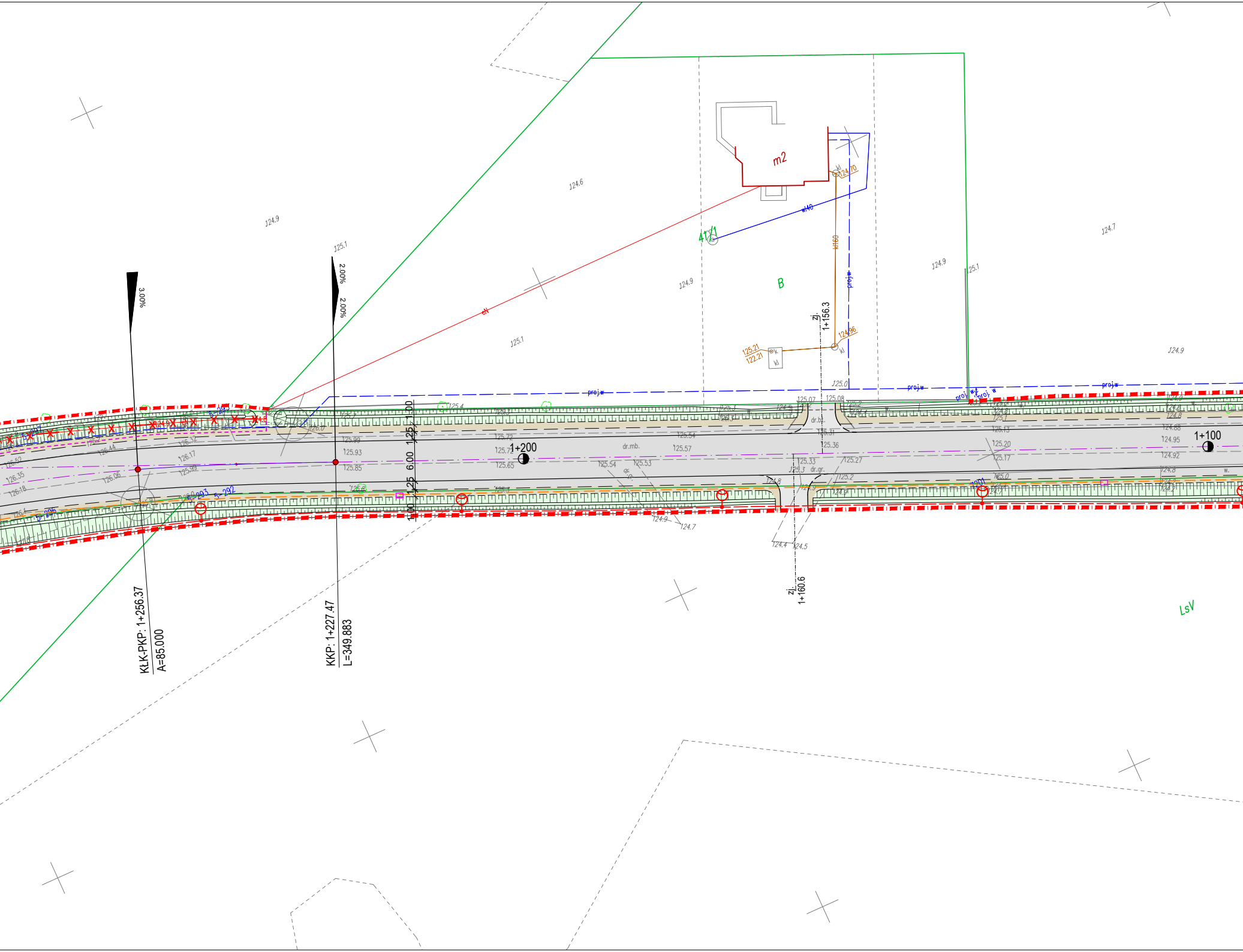
KŁK-PKP: 1+256.37
A=85.000
KKP: 1+227.47
L=349.883
3.00%
2.00%
2.00%
1.00
1.25
6.00
1.25
1.00
1+200
1+100
zj.
1+156.3
zj.
1+160.6
m2
B
411/1
LsV
dr.mb.
dr.gr.
dr.bt.
proj.w
kl160
wl40
124.70
124.96
125.21
122.21
124.9
124.6
125.1
124.9
125.1
124.9
124.7
125.1
124.9
124.9
124.7
124.4
124.5
125.0
125.07
125.08
125.99
125.93
125.85
125.72
125.65
125.54
125.53
125.57
125.54
125.31
125.36
125.33
125.27
125.20
125.17
124.95
124.92
126.52
126.35
126.18
126.44
126.17
126.06
125.99

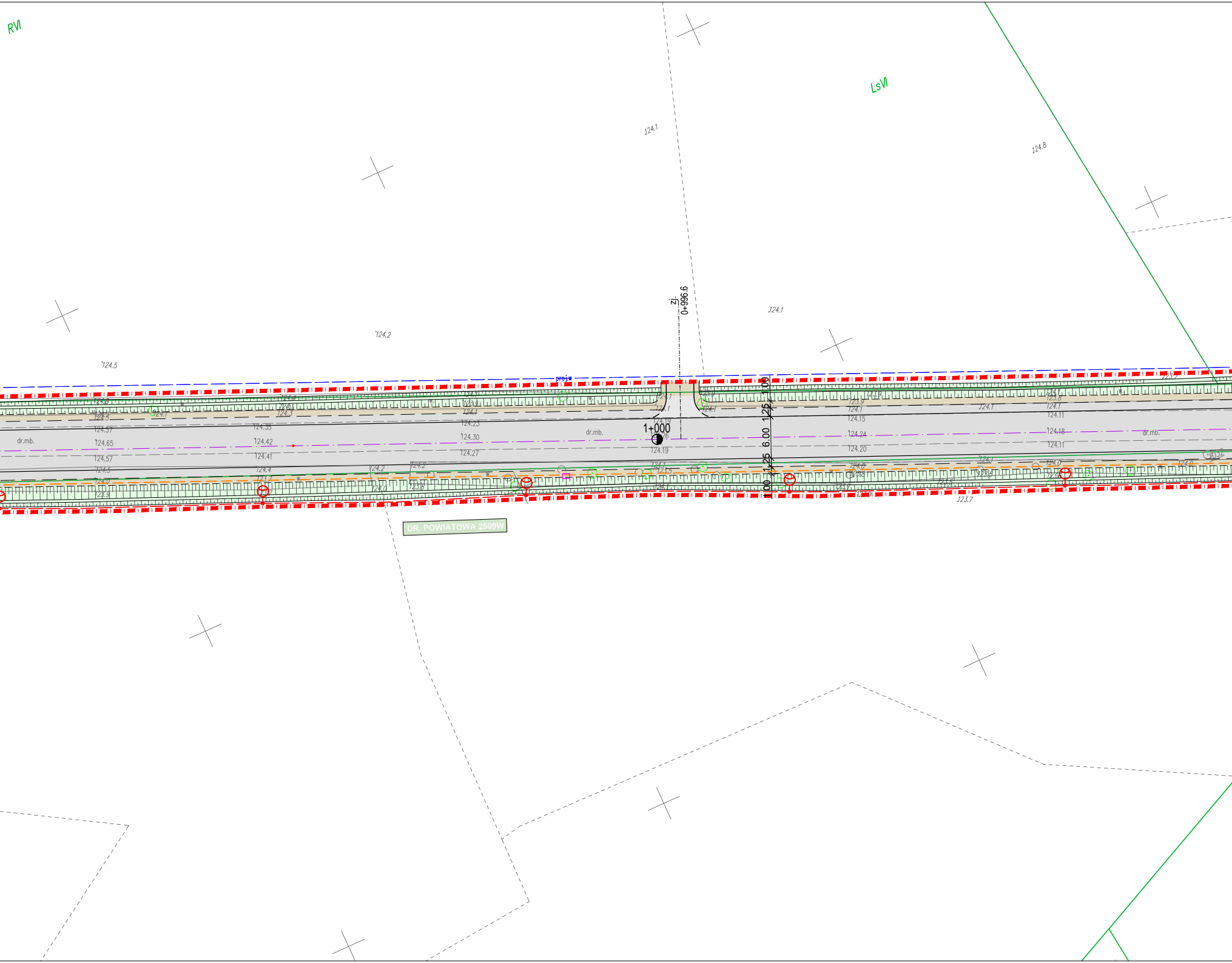
RVI
LsVI
124.1
124.8
124.2
124.5
124.1
zj.
0+996.6
proj.w
1+000
124.19
124.19
dr.mb.
dr.mb.
dr.mb.
124.57
124.65
124.57
124.35
124.42
124.41
124.23
124.30
124.27
124.2
124.2
124.0
123.8
124.1
123.5
124.15
124.24
124.20
124.18
124.11
124.11
123.7
1.00
1.25
6.00
1.25
1.00
DR. POWIATOWA 2509W

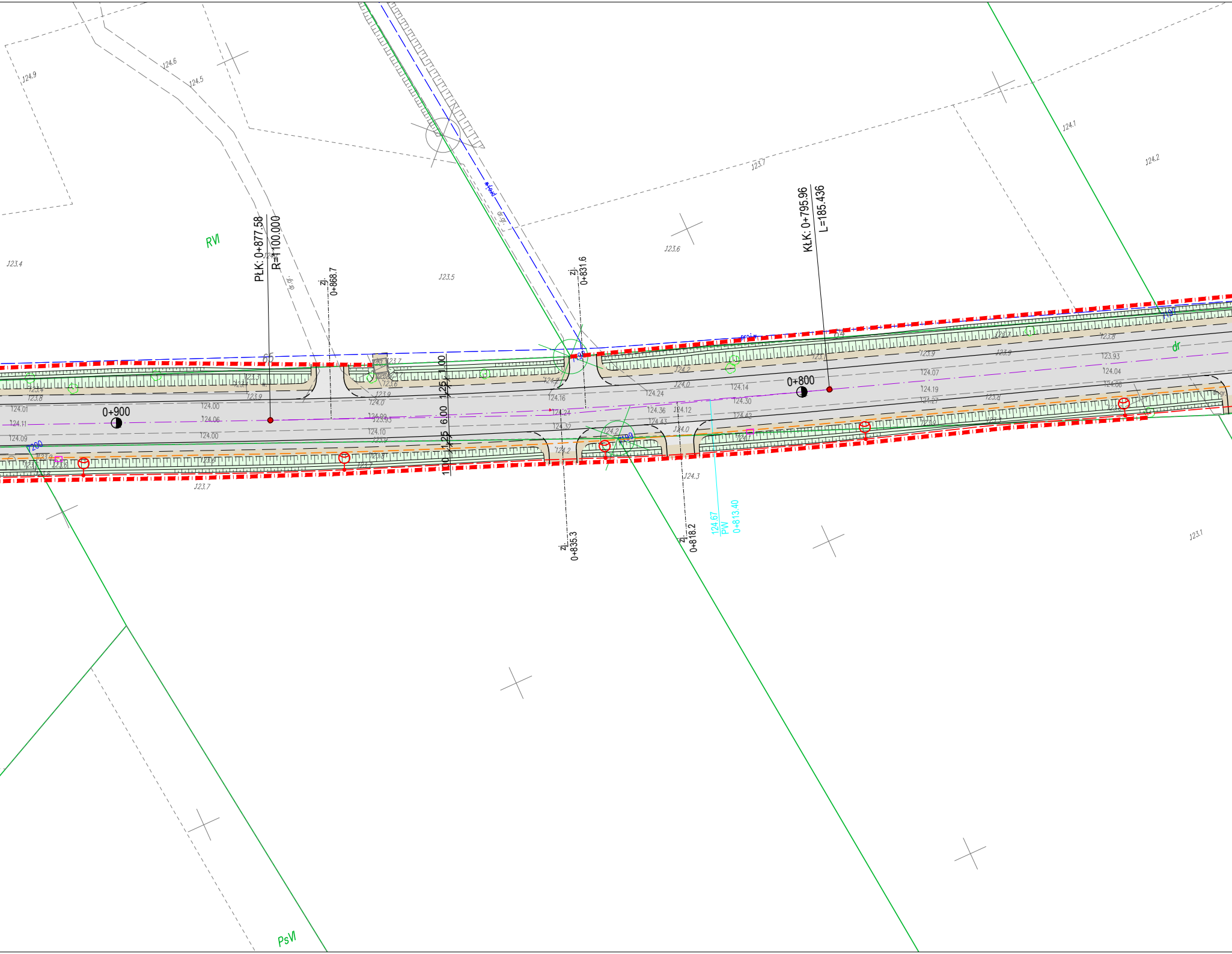
124.9
124.6
124.5
RVI
123.4
PłK: 0+877.58
R=1100.000
zj.
0+868.7
123.5
zj.
0+831.6
123.7
123.6
KłK: 0+795.96
L=185.436
124.1
124.2
65
64
dr
0+900
0+800
1.00
1.25
6.00
1.25
1.00
124.01
124.11
124.09
124.00
124.06
124.00
123.9
124.0
124.09
123.93
124.10
124.16
124.24
124.32
124.24
124.36
124.43
124.12
124.0
124.14
124.30
124.42
123.9
124.07
124.19
124.27
123.93
124.04
124.06
124.2
124.3
123.7
zj.
0+835.3
zj.
0+818.2
124.67
PW
0+813.40
123.1
PsVI

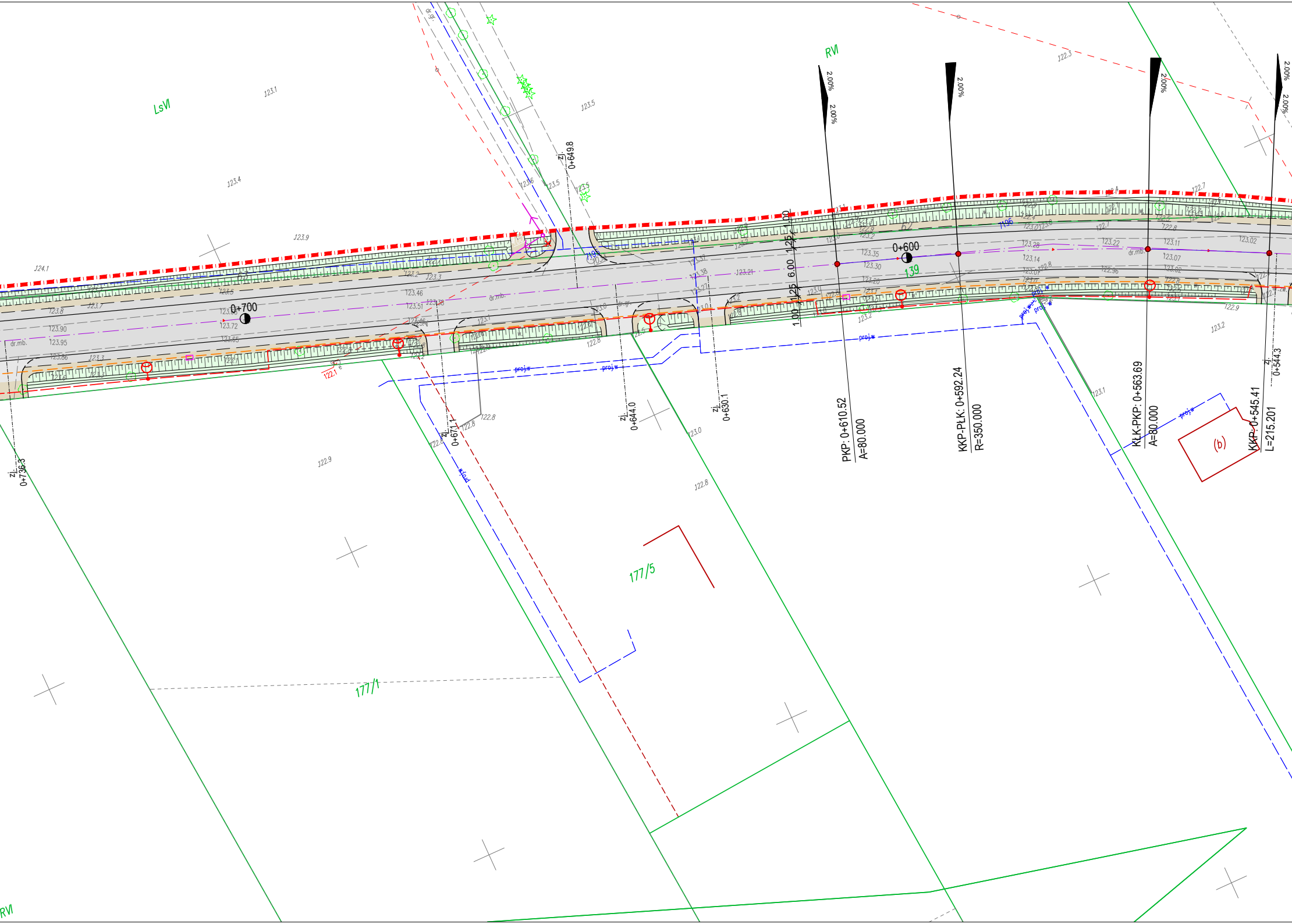
LsVI
RVI
RVI
123.1
123.5
123.4
123.9
124.1
122.3
0+700
0+600
139
1.00
1.25
6.00
1.25
1.00
2.00%
2.00%
2.00%
2.00%
2.00%
2.00%
2.00%
zj. 0+649.8
zj. 0+736.3
zj. 0+671.1
zj. 0+644.0
zj. 0+630.1
zj. 0+544.3
PKP: 0+610.52
A=80.000
KKP-PŁK: 0+592.24
R=350.000
KŁK-PKP: 0+563.69
A=80.000
KKP: 0+545.41
L=215.201
proj.w
proj.w
proj.w
proj.w
dr.mb.
dr.gr.
122.9
122.8
122.8
123.0
123.1
123.2
122.9
177/5
177/1
(b)

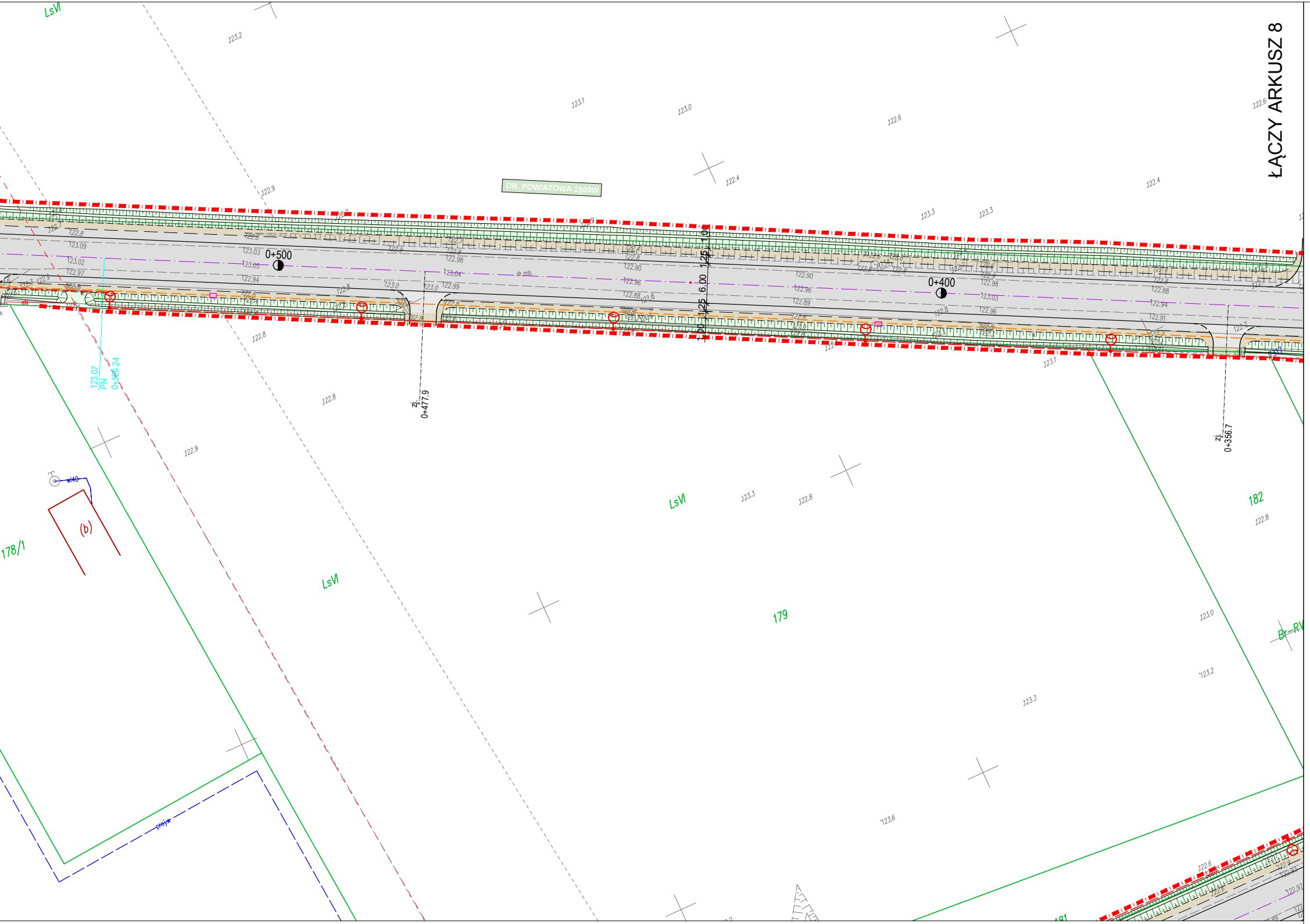
ŁĄCZY ARKUSZ 8
DR. POWIATOWA 2509W
LsVI
0+500
0+400
1.00
1.25
6.00
1.25
1.00
dr.mb.
zj. 0+477.9
zj. 0+356.7
123.07
PN
0+526.24
w40
(b)
178/1
LsVI
LsVI
179
182
Br-RV
proj.w
123.2
123.1
123.0
122.6
122.4
122.9
123.3
123.3
122.4
122.6
122.8
122.8
122.9
123.3
122.8
122.8
123.0
123.2
123.3
123.6
123.1

PROJEKT ZAGOSPODAROWANIA TERENU
ARKUSZ 7
SKALA 1:500
Rozbudowa dróg powiatowych nr 2509W; 2510W i 2586W w gm. Czarnia i Myszyniec
ODCINEK DR.NR 2509W

LEGENDA:

Projektowany układ drogowy

⬜	**Nawierzchnia z betonu asfaltowego - jezdnia, pobocza utwardzone, zjazdy**
⬜	**Nawierzchnia z kruszywa - pobocza, zjazdy** (zjazdy indywidualne szer. 4,0 m)
🟩	**Skarpy / zieleńce**
🟦	**Nawierzchnia z kostki betonowej - zatoki autobusowe**
🟦	**Nawierzchnia z kostki betonowej - chodniki i perony**
🟧	**Nawierzchnia z kostki betonowej - zjazdy**
🟥	**Nawierzchnia z kostki betonowej - wyspa odginająca**
▨	**Umocnienia brukowcem**
———	**Krawędź jezdni**
— — —	**Krawędź pobocza utwardzonego**
- - - - - -	**Krawędź pobocza kruszywowego**
━━━	**Krawężnik 20x30 cm**
━ ━ ━	**Krawężnik 20x22 cm**
— — — —	**Obrzeże 6x20 cm**
- - - - - -	**Opornik betonowy 12x25 cm**
━ / ━ / ━	**Projektowana linia rozgraniczająca pas drogowy (ZRID)**
━━━	**Projektowane przepusty w ciągu rowów**

Projektowane sieci uzbrojenia terenu:

—⊖—	**Sieć elektroenergetyczna kablowa nN 0,4kV - oświetlenie drogowe wraz ze słupami**
∘ —>	**Podpora słupowa - dla sieci elektroenergetycznej**
▪	**Sieć elektroenergetyczna kablowa nN 0,4kV - złącza kablowe**
- - - - - -	**Sieć elektroenergetyczna kablowa nN 0,4kV**
—⊟—	**Kanał technologiczny**
<—∘	**Napowietrzna sieć telekomunikacyjna**

Istniejące sieci uzbrojenia terenu do likwidacji

— ⊗ —	**Sieć telekomunikacyjna napowietrzna - wraz ze słupami**
— ⊗ —	**Sieć elektroenergetyczna napowietrzna - wraz ze słupami**
—×—×—	**Sieć elektroenergetyczna kablowa nN 0,4kV**

DROGOWIEC Sp. z o.o.

DROGOWIEC Sp. z o.o.
ul. Upalna 1a lok. 58; 15-668 Białystok
tel. 796 166 476; e-mail: biuro@spdrogowiec.pl
KRS 0000583625; NIP: 9662100389; REGON: 362887758

NAZWA OBIEKTU:	Rozbudowa dróg powiatowych nr 2509W; 2510W i 2586W w gm. Czarnia i Myszyniec		
STADIUM:	PROJEKT KONCEPCYJNY		Numer rys.: 1.7
NAZWA RYS.:	PROJEKT ZAGOSPODAROWANIA TERENU - 2509W - ARK.7		Skala: 1:500
ZESPÓŁ AUTORSKI: Branża/Projektant			Data: 06.04.2021
Projektant:	Podpis:	Sprawdzający:	Podpis:
DROGOWA: mgr inż. Paweł Sietejko PDL/0103/POOD/12 PDL/BD/0017/13		DROGOWA: mgr inż. Piotr Jakubecki PDL/0037/POOD/10 PDL/BD/0131/10	
DROGOWA: mgr inż. Łukasz Milewski PDL/0098/POOD/11 PDL/BD/0030/12		WSPÓŁPRACA: mgr inż. Piotr Zajkowski	