[redacted]

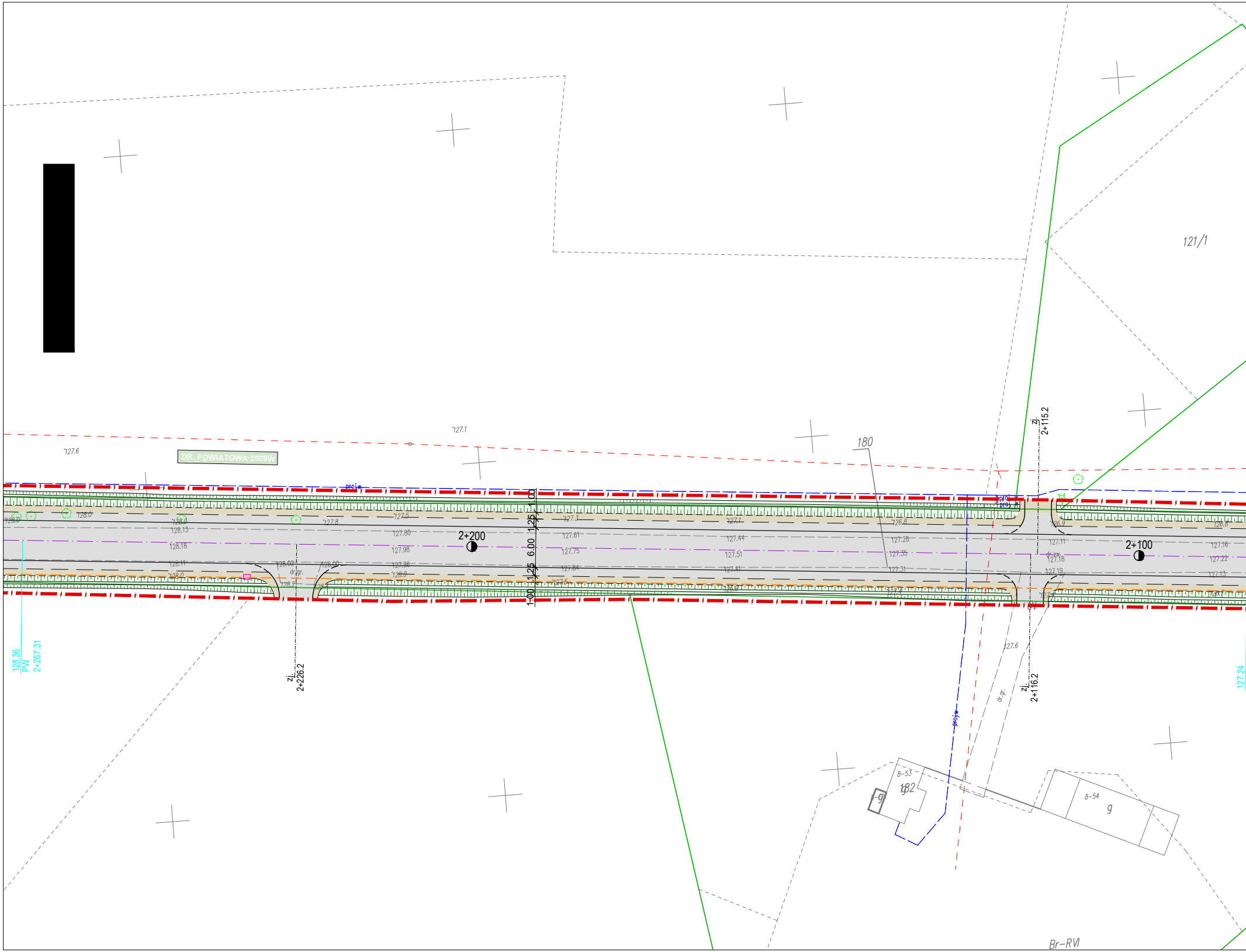
DR. POWIATOWA 2509W
proj.w
2+200
2+100
1.00
1.25
6.00
1.25
1.00
zj.
2+226.2
zj.
2+115.2
zj.
2+116.2
dr.gr.
dr.gr.
dr.zw.
proj.w
proj.w
proj.w
180
182
121/1
8-53
8-54
g
g
Br-RVI
128.36
PW
2+267.31
127.24
127.6
127.1
127.6
128.0
128.0
128.0
128.13
128.18
128.11
128.0
128.02
128.00
128.2
128.3
127.8
127.5
127.80
127.98
127.86
128.0
127.5
127.3
127.61
127.75
127.84
127.1
127.44
127.51
127.41
126.8
127.28
127.35
127.31
126.9
127.11
127.18
127.19
126.8
127.16
127.22
127.13
127.6

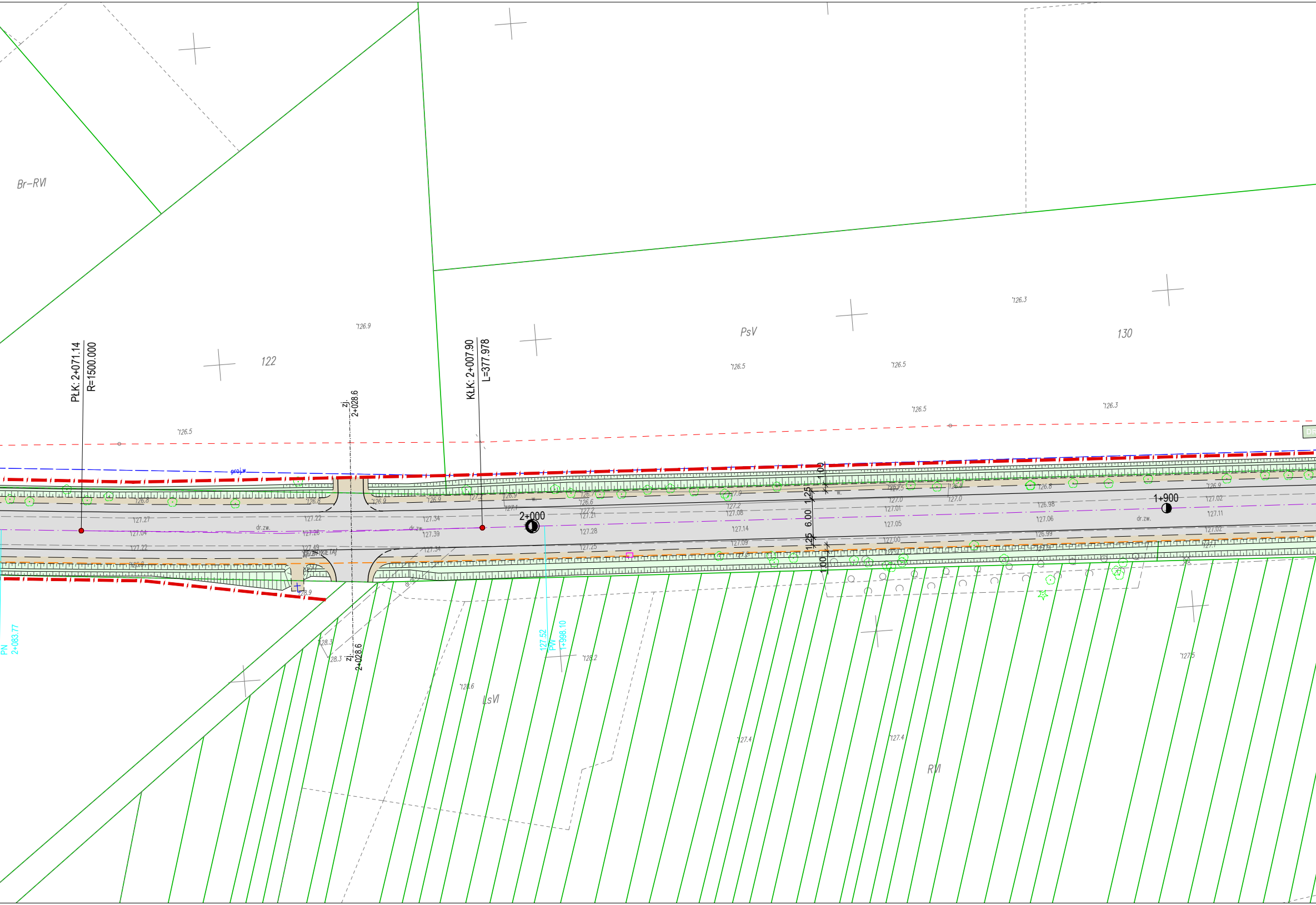
Br–RVI
122
PsV
130
LsVI
RVI
PŁK: 2+071.14
R=1500.000
KŁK: 2+007.90
L=377.978
zj.
2+028.6
zj.
2+028.6
2+000
1+900
PN
2+083.77
PW
1+998.10
127.52
proj.w
dr.zw.
dr.zw.
dr.zw.
1.00
1.25
6.00
1.25
1.00
126.9
126.5
126.5
126.5
126.5
126.3
126.3
126.8
126.8
126.9
127.27
127.04
127.22
127.22
127.26
127.34
127.39
127.34
127.28
127.25
127.14
127.09
127.08
127.05
127.01
127.00
126.98
127.06
126.99
127.02
127.11
127.02
128.3
128.3
128.9
128.2
128.6
127.4
127.4
127.5

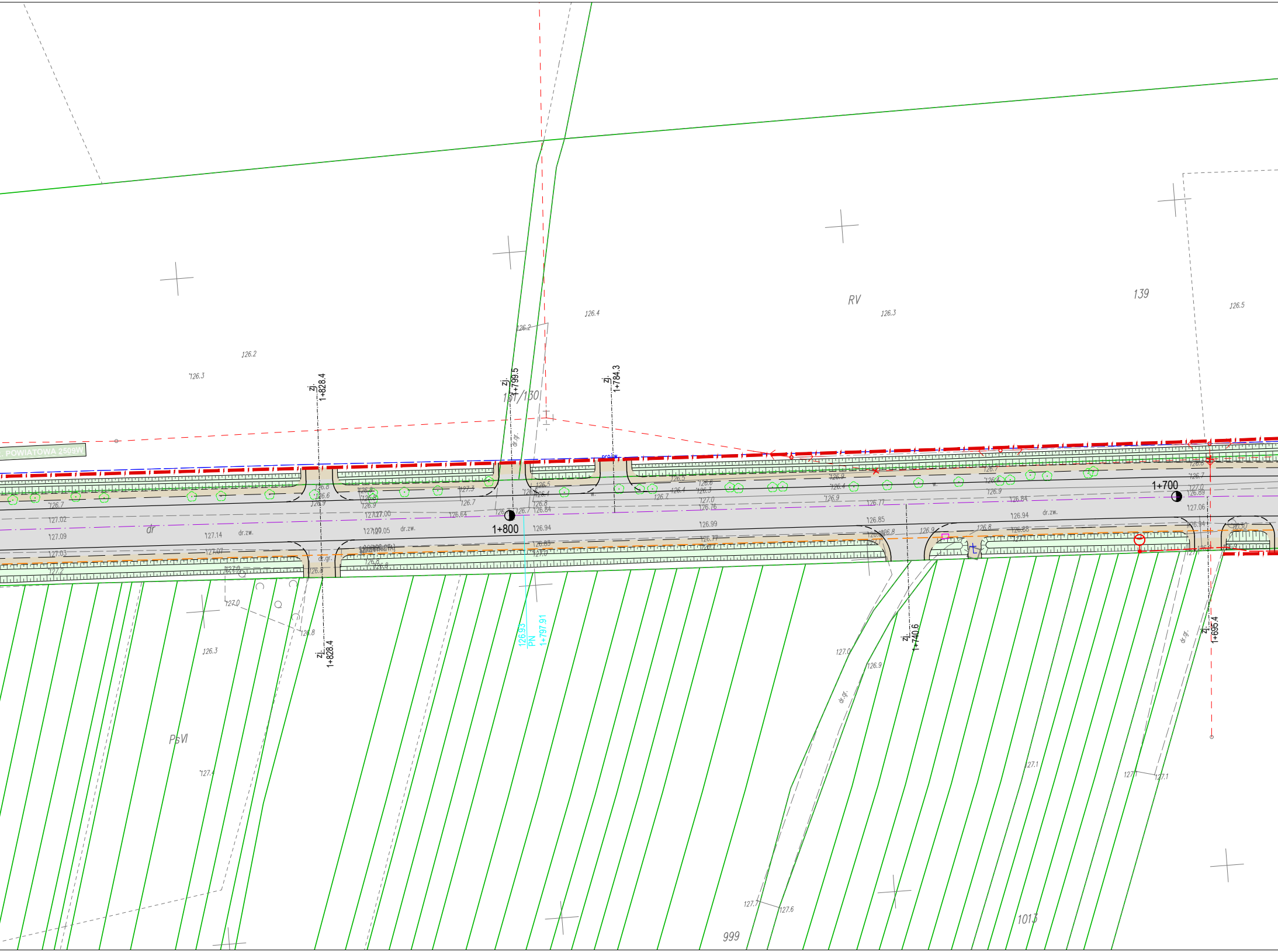
POWIATOWA 2509W
zj. 1+828.4
zj. 1+799.5
zj. 1+784.3
151/130
RV
139
126.2
126.3
126.4
126.5
1+800
1+700
dr
dr.zw.
dr.gr.
126.93
PN
1+797.91
zj. 1+740.6
zj. 1+695.4
PsVI
999
1013
127.0
126.9
127.1
127.4
127.6
127.7

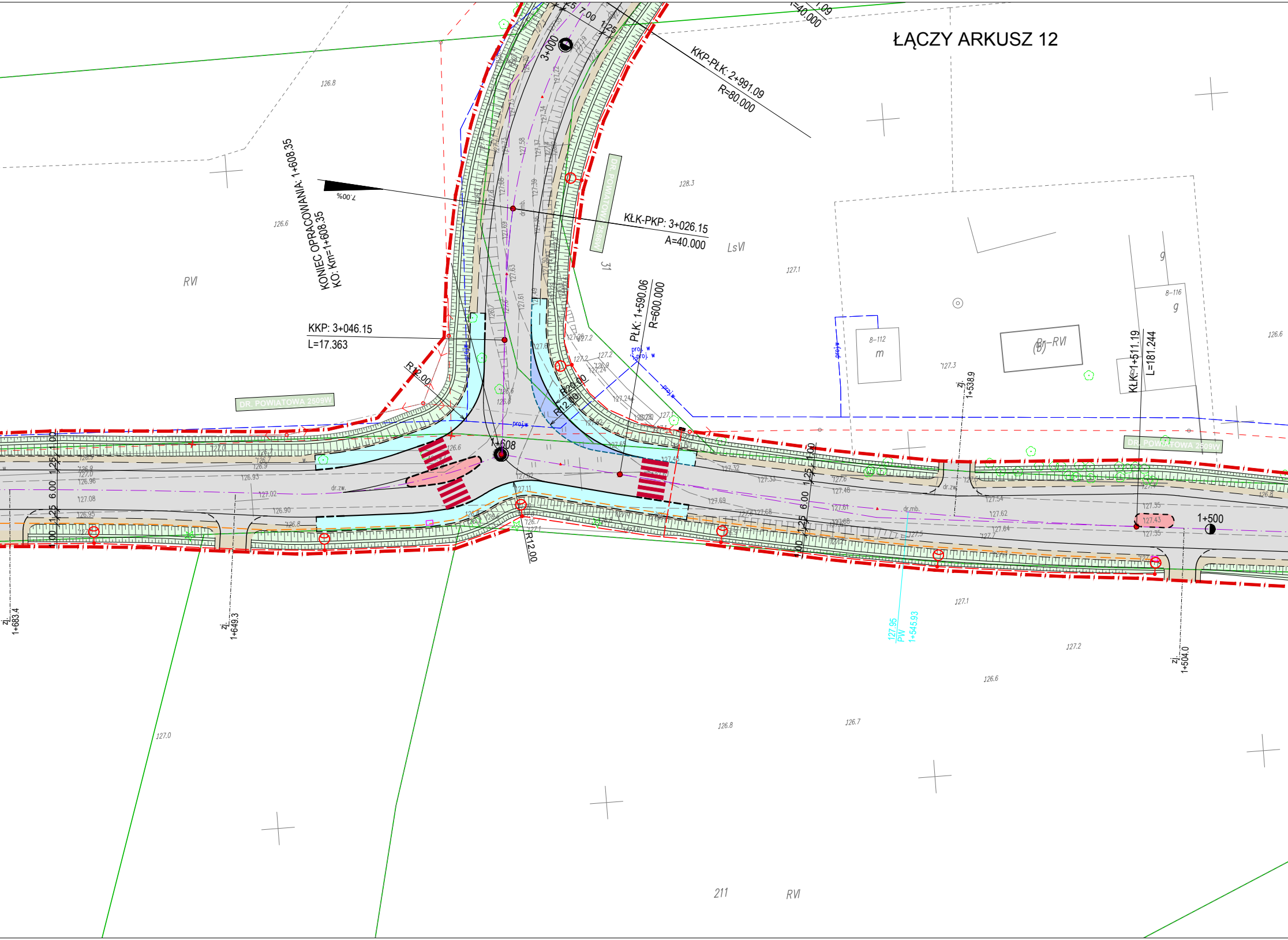
ŁĄCZY ARKUSZ 12
KKP-PŁK: 2+991.09
R=80.000
KŁK-PKP: 3+026.15
A=40.000
KKP: 3+046.15
L=17.363
KONIEC OPRACOWANIA: 1+608.35
KO: Km=1+608.35
PŁK: 1+590.06
R=600.000
KŁK: 1+511.19
L=181.244
DR. POWIATOWA 2509W
DR. POWIATOWA 2588W
3+000
1+608
1+500
R12.00
R20.00
R12.00
2.00%
RVI
LsVI
Br-RVI
211
31
8-112
8-116
zj. 1+683.4
zj. 1+649.3
zj. 1+538.9
zj. 1+504.0
127.95 PW 1+545.93
dr.zw.
dr.mb.
proj.w
7.00
1.25
6.00
1.00

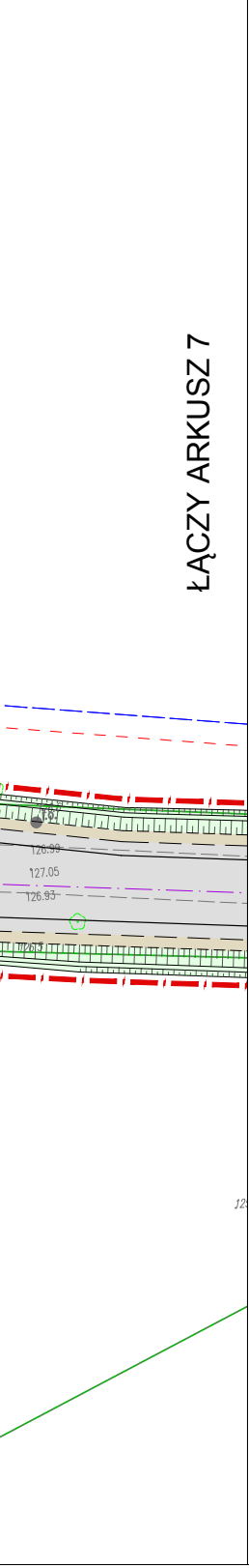
ŁĄCZY ARKUSZ 7
126.99
127.05
126.93
125

PROJEKT ZAGOSPODAROWANIA TEREN
ARKUSZ 6
SKALA 1:500
Rozbudowa dróg powiatowych nr 2509W; 251
i 2586W w gm. Czarnia i Myszyniec
ODCINEK DR.NR 2509W

LEGENDA:

Projektowany układ drogowy

▭	**Nawierzchnia z betonu asfaltowego - jezdnia, pobocza utwardzone, zjazdy**
▭	**Nawierzchnia z kruszywa - pobocza, zjazdy** (zjazdy indywidualne szer. 4,0 m)
▭	**Skarpy / zieleńce**
▭	**Nawierzchnia z kostki betonowej - zatoki autobusowe i wybruki**
▭	**Nawierzchnia z kostki betonowej - chodniki i perony**
▭	**Nawierzchnia z kostki betonowej - zjazdy**
▭	**Nawierzchnia z kostki betonowej - wyspa odginająca**
▨	**Umocnienia brukowcem**
───	**Krawędź jezdni**
— — —	**Krawędź pobocza utwardzonego**
- - - - -	**Krawędź pobocza kruszywowego**
━━━	**Krawężnik 20x30 cm**
━ ━ ━	**Krawężnik 20x22 cm**
— — — —	**Obrzeże 6x20 cm**
- - - - -	**Opornik betonowy 12x25 cm**
━ ╱ ━ ╱ ━	**Projektowana linia rozgraniczająca pas drogowy (ZRID)**
━━━	**Projektowane przepusty w ciągu rowów**

Projektowane sieci uzbrojenia terenu:

	Sieć elektroenergetyczna kablowa nN 0,4kV - oświetlenie drogowe wraz ze słupami
	Podpora słupowa - dla sieci elektroenergetycznej
	Sieć elektroenergetyczna kablowa nN 0,4kV - złącza kablowe
- - - - -	**Sieć elektroenergetyczna kablowa nN 0,4kV**
	Kanał technologiczny
	Napowietrzna sieć telekomunikacyjna

Istniejące sieci uzbrojenia terenu do likwidacji

	Sieć telekomunikacyjna napowietrzna - wraz ze słupami
	Sieć elektroenergetyczna napowietrzna - wraz ze słupami
×──×──×	**Sieć elektroenergetyczna kablowa nN 0,4kV**

DROGOWIEC Sp. z o.o.		DROGOWIEC Sp. z o.o. ul. Upalna 1a lok. 58; 15-668 Białystok tel. 796 166 476; e-mail: biuro@spdrogowiec.pl KRS 0000583625; NIP: 9662100389; REGON: 362887758	
NAZWA OBIEKTU:	Rozbudowa dróg powiatowych nr 2509W; 2510W i 2586W w gm. Czarnia i Myszyniec		
STADIUM:	PROJEKT KONCEPCYJNY		Numer rys.: 1.6
NAZWA RYS.:	PROJEKT ZAGOSPODAROWANIA TERENU - 2509W - ARK.6		Skala: 1:500
ZESPÓŁ AUTORSKI: Branża/Projektant			Data: 06.04.2021
Projektant:	Podpis:	Sprawdzający:	Podpis:
DROGOWA: mgr inż. Paweł Sietejko PDL/0103/POOD/12 PDL/BD/0017/13		DROGOWA: mgr inż. Piotr Jakubecki PDL/0037/POOD/10 PDL/BD/0131/10	
DROGOWA: mgr inż. Łukasz Milewski PDL/0098/POOD/11 PDL/BD/0030/12		WSPÓŁPRACA: mgr inż. Piotr Zajkowski	