ŁĄCZY ARKUSZ 10

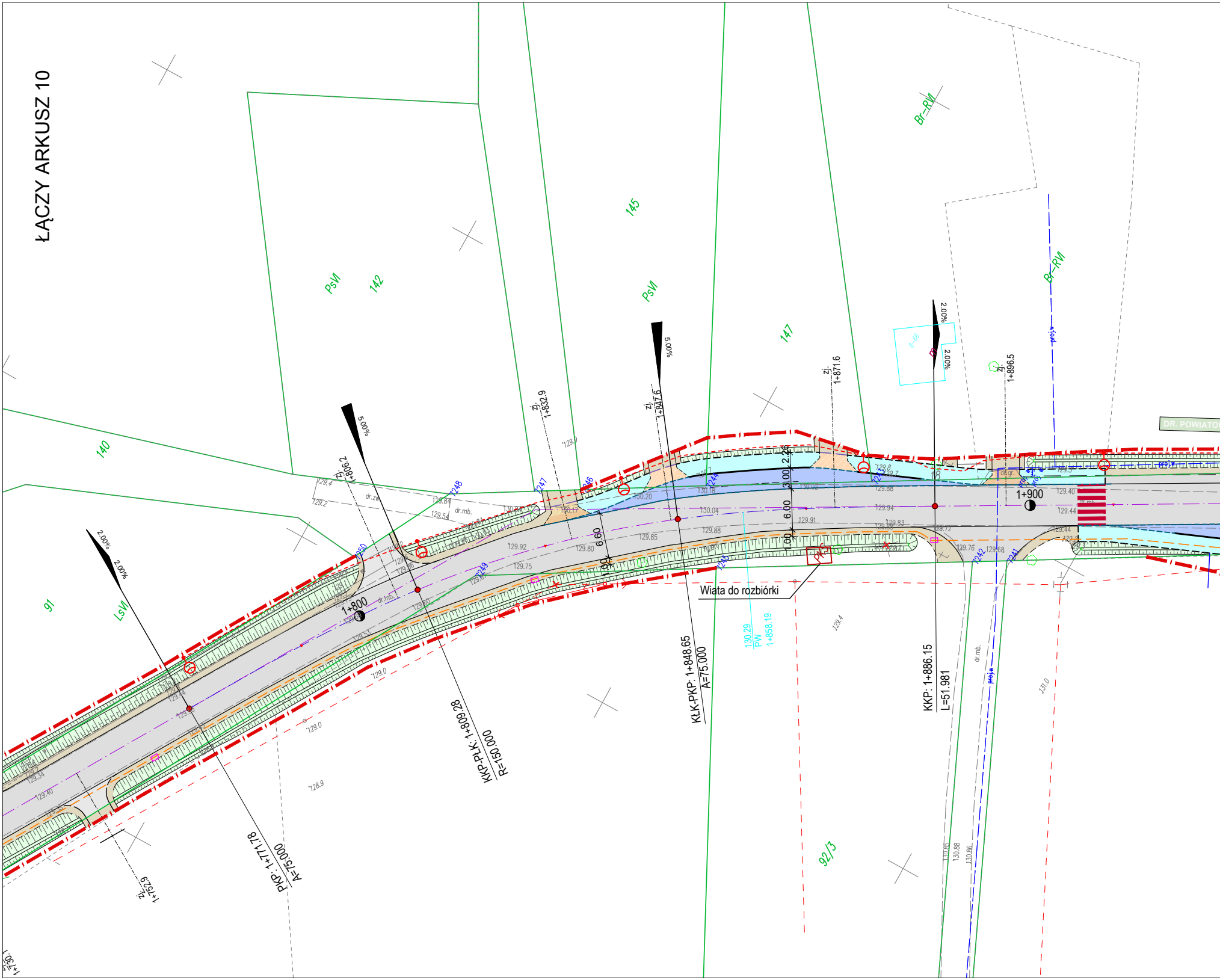

140
91
LsVI
PsVI
142
145
PsVI
147
Br–RVI
Br–RVI
92/3
DR. POWIATO
5.00%
5.00%
2.00%
2.00%
2.00%
2.00%
zj. 1+806.2
zj. 1+832.9
zj. 1+847.6
zj. 1+871.6
zj. 1+896.5
zj. 1+752.9
1+800
1+900
PKP: 1+771.78
A=75.000
KKP-PŁK: 1+809.28
R=150.000
KŁK-PKP: 1+848.65
A=75.000
KKP: 1+886.15
L=51.981
Wiata do rozbiórki
130.29
PW
1+858.19
6.60
6.00
3.00
2.26
1.00
1.00
dr.zw.
dr.mb.
dr.gr.
proj.w
1250
1249
1248
1247
1246
1245
1244
1243
1242
1241
129.4
129.2
129.84
129.54
129.9
130.20
130.18
130.17
130.04
130.02
129.92
129.91
129.88
129.85
129.83
129.80
129.76
129.75
129.72
129.68
129.44
129.40
129.34
129.0
128.9
131.0
130.85
130.88
130.86

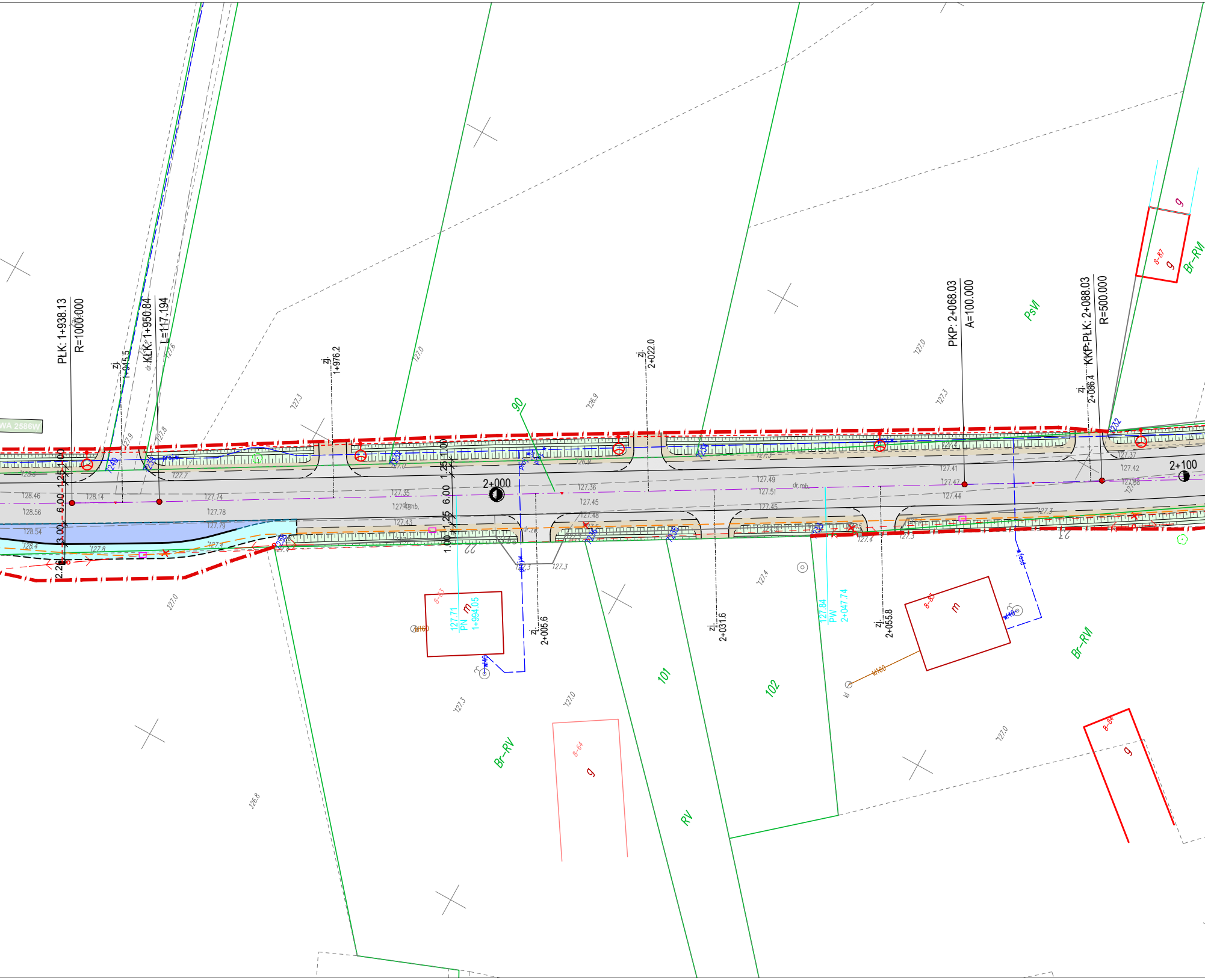

PLK: 1+938.13
R=1000.000
zj. 1+945.5
KŁK: 1+950.84
L=117.194
zj. 1+976.2
zj. 2+022.0
PKP: 2+068.03
A=100.000
zj. 2+086.4
KKP-PLK: 2+088.03
R=500.000
2+000
2+100
WA 2586W
1.00
1.25
6.00
6.00
1.25
1.00
3.00
2.26
90
PsVI
Br-RV
zj. 2+005.6
127.71
PN
1+994.05
zj. 2+031.6
127.84
PW
2+047.74
zj. 2+055.8
8-83
m
8-64
g
8-87
g
8-84
g
8-85
m
101
102
RV
Br-RV
Br-RV
22
23
dr.zw.
dr.mb.
127.36
127.45
127.49
127.51
127.41
127.47
127.44
127.37
127.42
128.46
128.56
128.54
128.4
128.14
127.74
127.78
127.79
127.8
127.35
127.43
127.48
127.0
127.3
126.9
126.8
127.4

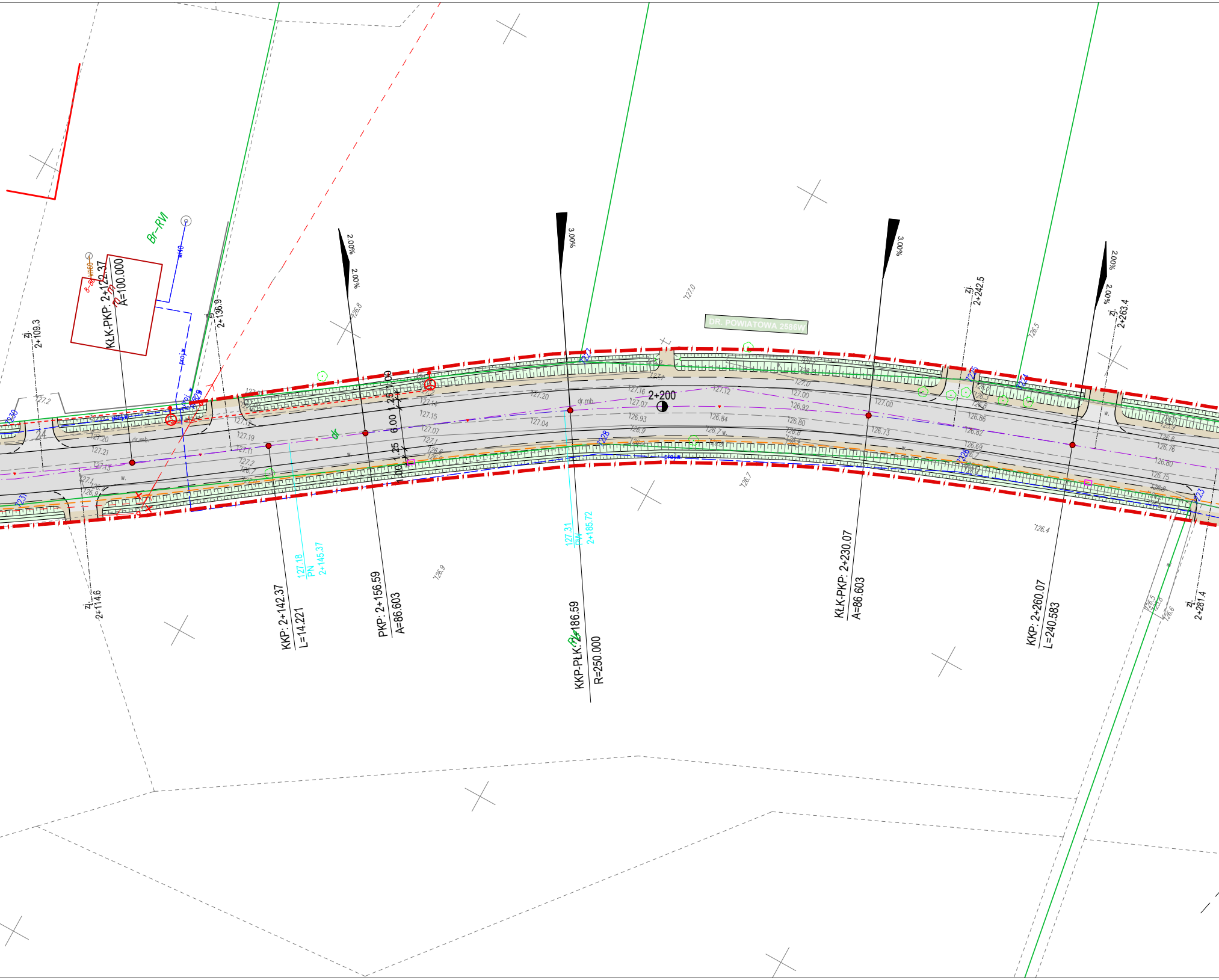
Br-RVI
KŁK-PKP: 2+122.37
A=100.000
zj.
2+109.3
zj.
2+136.9
2.00%
2.00%
3.00%
3.00%
2.00%
2.00%
6.00
1.25
1.00
1.00
1.25
DR. POWIATOWA 2586W
2+200
dr.mb.
zj.
2+242.5
zj.
2+263.4
zj.
2+114.6
KKP: 2+142.37
L=14.221
127.18
PN
2+145.37
PKP: 2+156.59
A=86.603
127.31
TW
2+185.72
KKP-PŁK: 2+186.59
R=250.000
KŁK-PKP: 2+230.07
A=86.603
KKP: 2+260.07
L=240.583
zj.
2+281.4
127.20
127.21
127.19
127.15
127.07
127.04
127.16
127.07
126.93
126.84
127.12
127.00
126.92
126.80
126.73
126.86
126.82
126.69
126.76
126.80
126.75
127.0
126.8
126.9
126.7
126.5
126.4

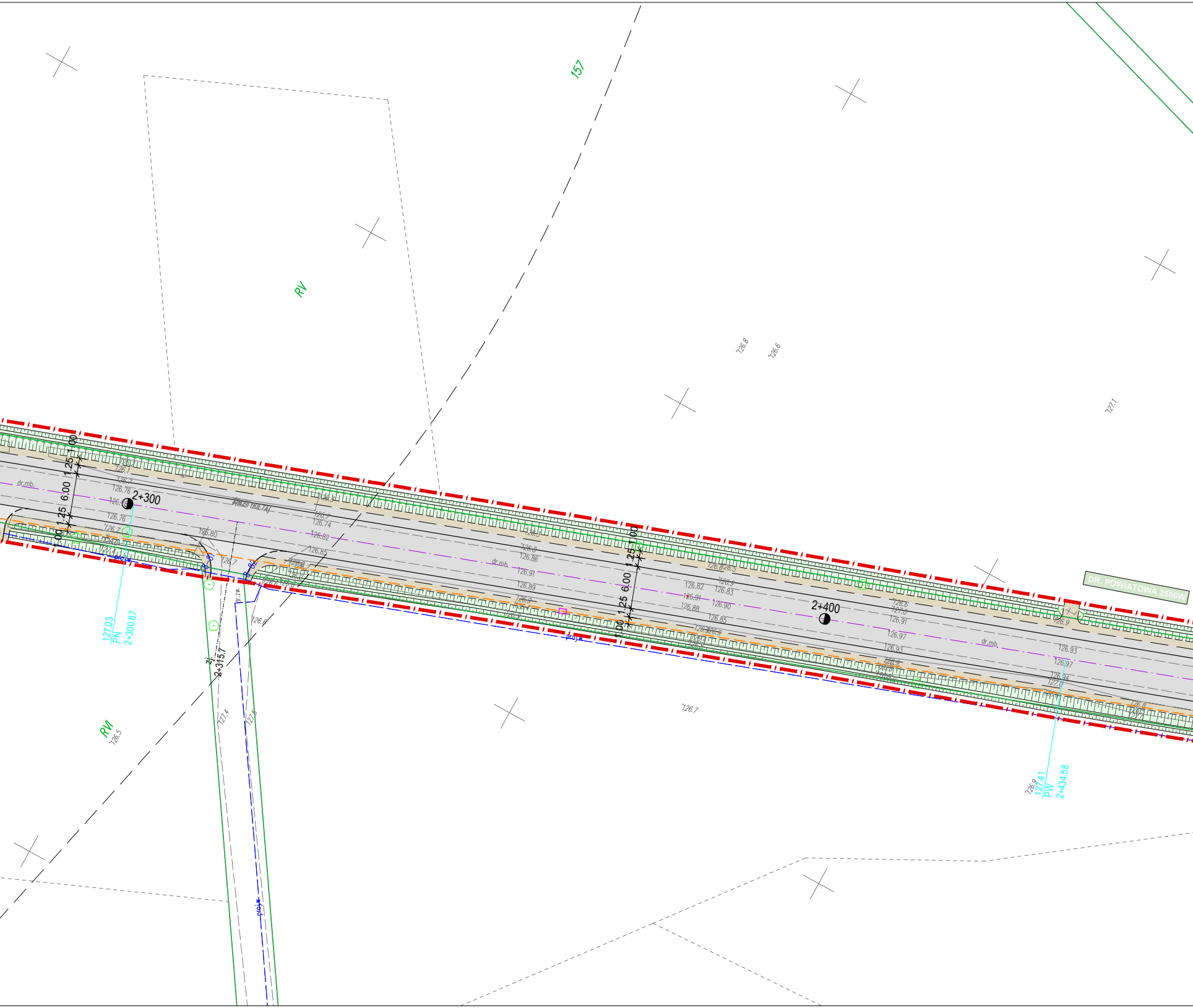
157
RV
RVI
DR. POWIATOWA 2586W
2+300
2+400
1.00
1.25
6.00
1.25
1.00
dr.mb.
dr.zw.
proj.w
w.
127.03
PN
2+300.87
127.41
PW
2+434.58
2+315.7
zj.
126.8
126.6
127.1
126.5
126.7
126.76
126.74
126.80
126.82
126.85
126.86
126.88
126.89
126.90
126.91
126.93
126.94
126.97
126.83
127.4
127.5
126.9
127.0

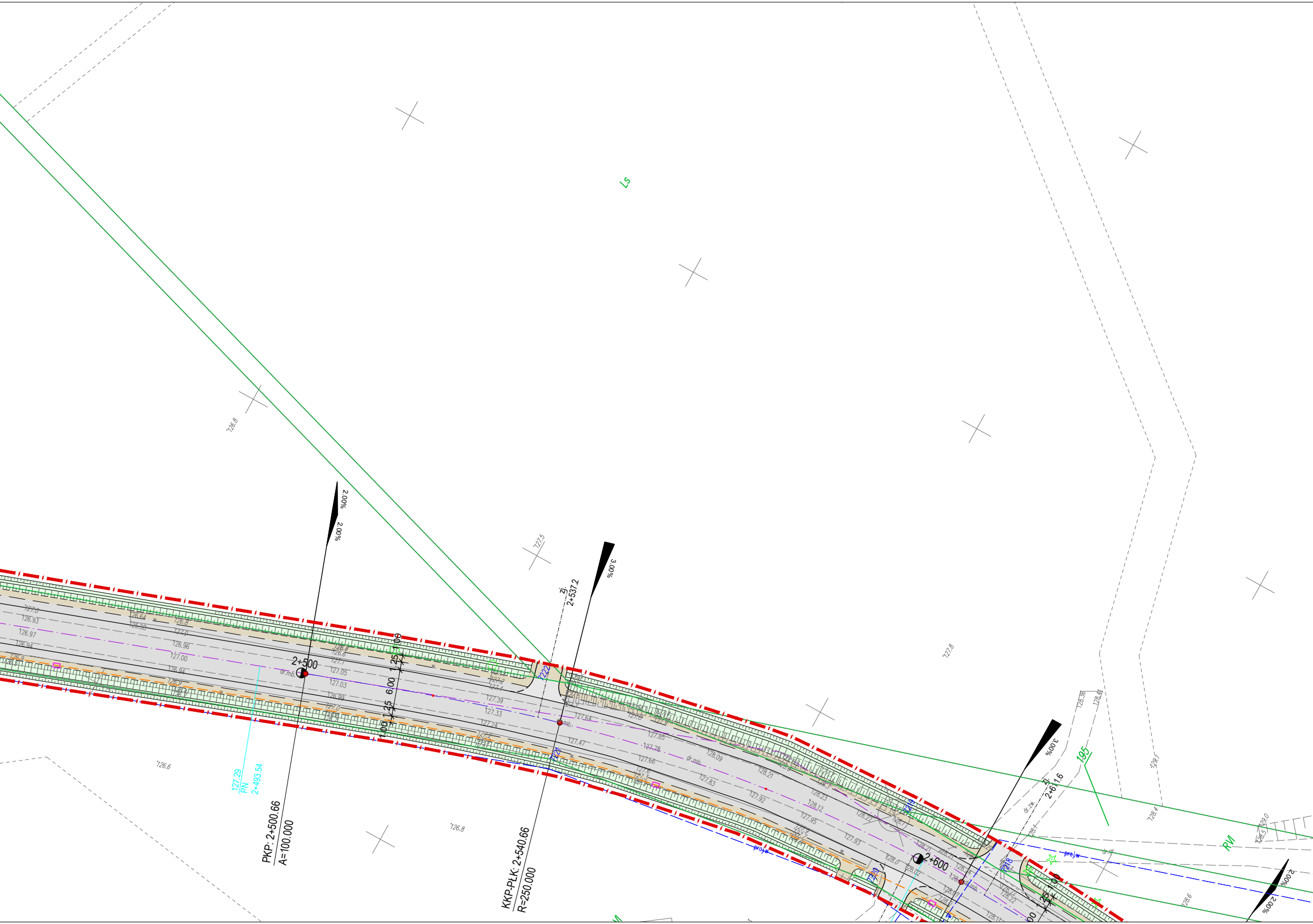
Ls
126.8
127.5
127.8
2.00%
2.00%
3.00%
zj.
2+537.2
2+500
dr.mb.
1.00
1.25
6.00
1.25
1.00
7222
7221
127.29
PN
2+493.54
PKP: 2+500.66
A=100.000
KKP-PŁK: 2+540.66
R=250.000
126.6
126.8
127.05
127.03
126.99
127.39
127.33
127.24
127.64
127.47
127.85
127.78
127.66
128.09
128.21
128.23
128.12
127.95
127.93
127.92
127.83
128.22
128.21
128.0
128.02
128.24
128.22
128.36
128.41
128.4
128.1
128.6
129.1
129.0
128.5
3.00%
zj.
2+611.6
dr.zw.
195
RVI
proj.w
dr.gr
2+600
7219
7220
7218
2.00%
2.00%

PROJEKT ZAGOSPODAROWANIA TERENU
ARKUSZ 11
SKALA 1:500
Rozbudowa dróg powiatowych nr 2509W; 2510W i 2586W w gm. Czarnia i Myszyniec
ODCINEK DR.NR 2586W

ŁĄCZY ARKUSZ 12

LEGENDA:

Projektowany układ drogowy

⬜	**Nawierzchnia z betonu asfaltowego - jezdnia, pobocza utwardzone, zjazdy**
▭	**Nawierzchnia z kruszywa - pobocza, zjazdy** (zjazdy indywidualne szer. 4,0 m)
🟩	**Skarpy / zieleńce**
🟦	**Nawierzchnia z kostki betonowej - zatoki autobusowe**
▭	**Nawierzchnia z kostki betonowej - chodniki i perony**
🟧	**Nawierzchnia z kostki betonowej - zjazdy**
🟥	**Nawierzchnia z kostki betonowej - wyspa odginająca**
▨	**Umocnienia brukowcem**
———	**Krawędź jezdni**
— — —	**Krawędź pobocza utwardzonego**
- - - - - - -	**Krawędź pobocza kruszywowego**
━━━	**Krawężnik 20x30 cm**
━ ━ ━ ━	**Krawężnik 20x22 cm**
— — — — —	**Obrzeże 6x20 cm**
- - - - - - - -	**Opornik betonowy 12x25 cm**
━ ┃ ━ ┃ ━	**Projektowana linia rozgraniczająca pas drogowy (ZRID)**
━━━	**Projektowane przepusty w ciągu rowów**

Projektowane sieci uzbrojenia terenu:

●	**Sieć elektroenergetyczna kablowa nN 0,4kV - oświetlenie drogowe wraz ze słupami**
○ →	**Podpora słupowa - dla sieci elektroenergetycznej**
■	**Sieć elektroenergetyczna kablowa nN 0,4kV - złącza kablowe**
- - - - - - - -	**Sieć elektroenergetyczna kablowa nN 0,4kV**
— □ —	**Kanał technologiczny**
← ○	**Napowietrzna sieć telekomunikacyjna**

Istniejące sieci uzbrojenia terenu do likwidacji

— ✕ —	**Sieć telekomunikacyjna napowietrzna - wraz ze słupami**
— ✕ —	**Sieć elektroenergetyczna napowietrzna - wraz ze słupami**
—✕—✕—✕—	**Sieć elektroenergetyczna kablowa nN 0,4kV**

129.6
128.2
128.55
128.6
128.5

DROGOWIEC Sp. z o.o.

DROGOWIEC Sp. z o.o.
ul. Upalna 1a lok. 58; 15-668 Białystok
tel. 796 166 476; e-mail: biuro@spdrogowiec.pl
KRS 0000583625; NIP: 9662100389; REGON: 362887758

NAZWA OBIEKTU:	Rozbudowa dróg powiatowych nr 2509W; 2510W i 2586W w gm. Czarnia i Myszyniec		
STADIUM:	PROJEKT KONCEPCYJNY		Numer rys.: 1.11
NAZWA RYS.:	PROJEKT ZAGOSPODAROWANIA TERENU - 2586W - ARK.11		Skala: 1:500
ZESPÓŁ AUTORSKI: Branża/Projektant			Data: 06.04.2021
Projektant:	Podpis:	Sprawdzający:	Podpis:
DROGOWA: mgr inż. Paweł Sietejko PDL/0103/POOD/12 PDL/BD/0017/13		DROGOWA: mgr inż. Piotr Jakubecki PDL/0037/POOD/10 PDL/BD/0131/10	
DROGOWA: mgr inż. Łukasz Milewski PDL/0098/POOD/11 PDL/BD/0030/12		WSPÓŁPRACA: mgr inż. Piotr Zajkowski	