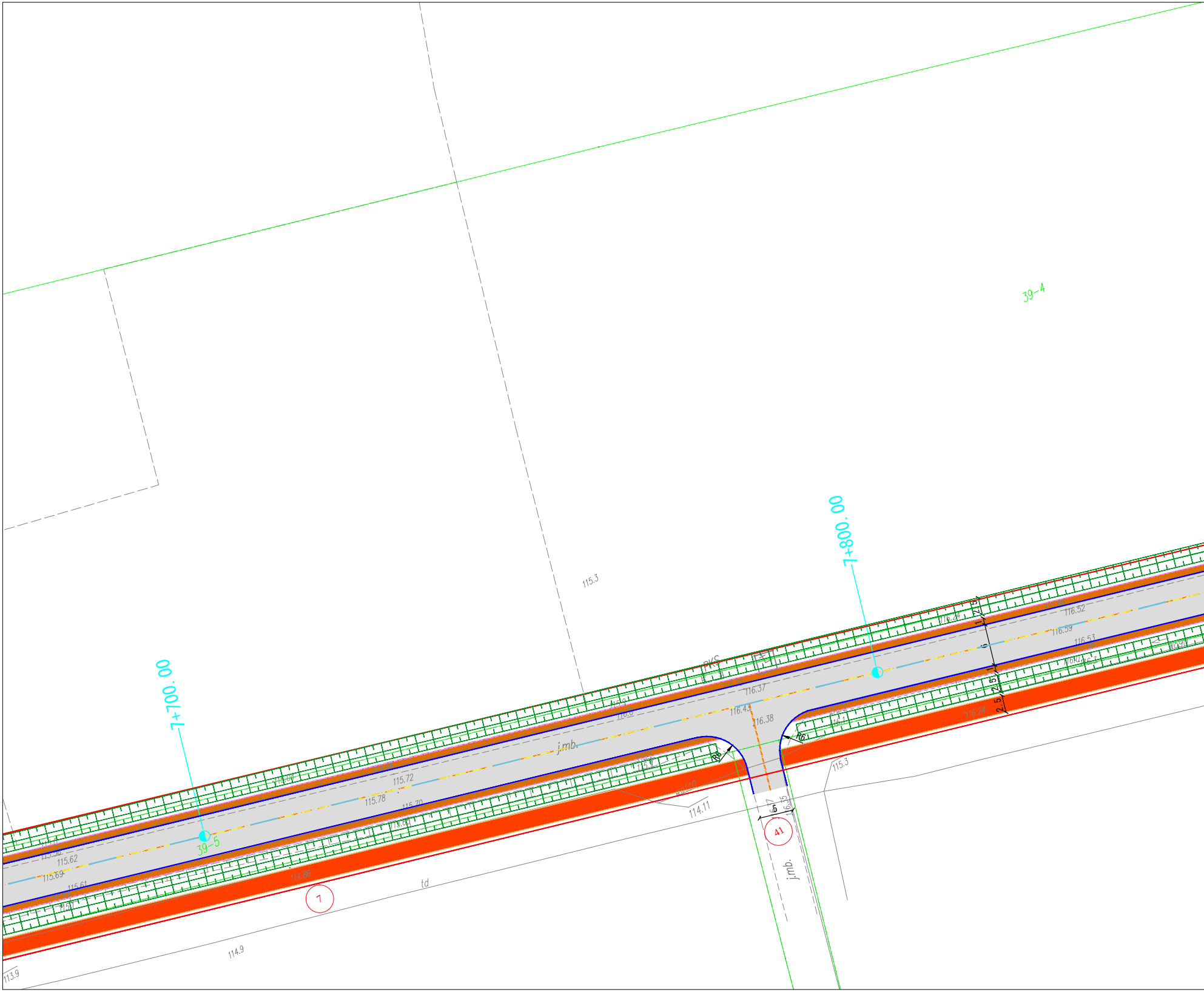
39-4
115.3
7+800.00
7+700.00
PKS
116.24
116.46
116.52
116.59
116.53
116.48
116.0
116.3
wo90
116.37
116.43
116.38
115.9
116.0
j.mb.
R6
R6
116.1
115.5
116.24
115.3
wc110
114.11
5
116.37
116.35
41
j.mb.
2.5
1
6
1
2.5
2.5
115.04
115.72
115.78
115.70
115.69
115.62
115.69
115.61
115.51
39-5
114.86
7
td
114.9
113.9

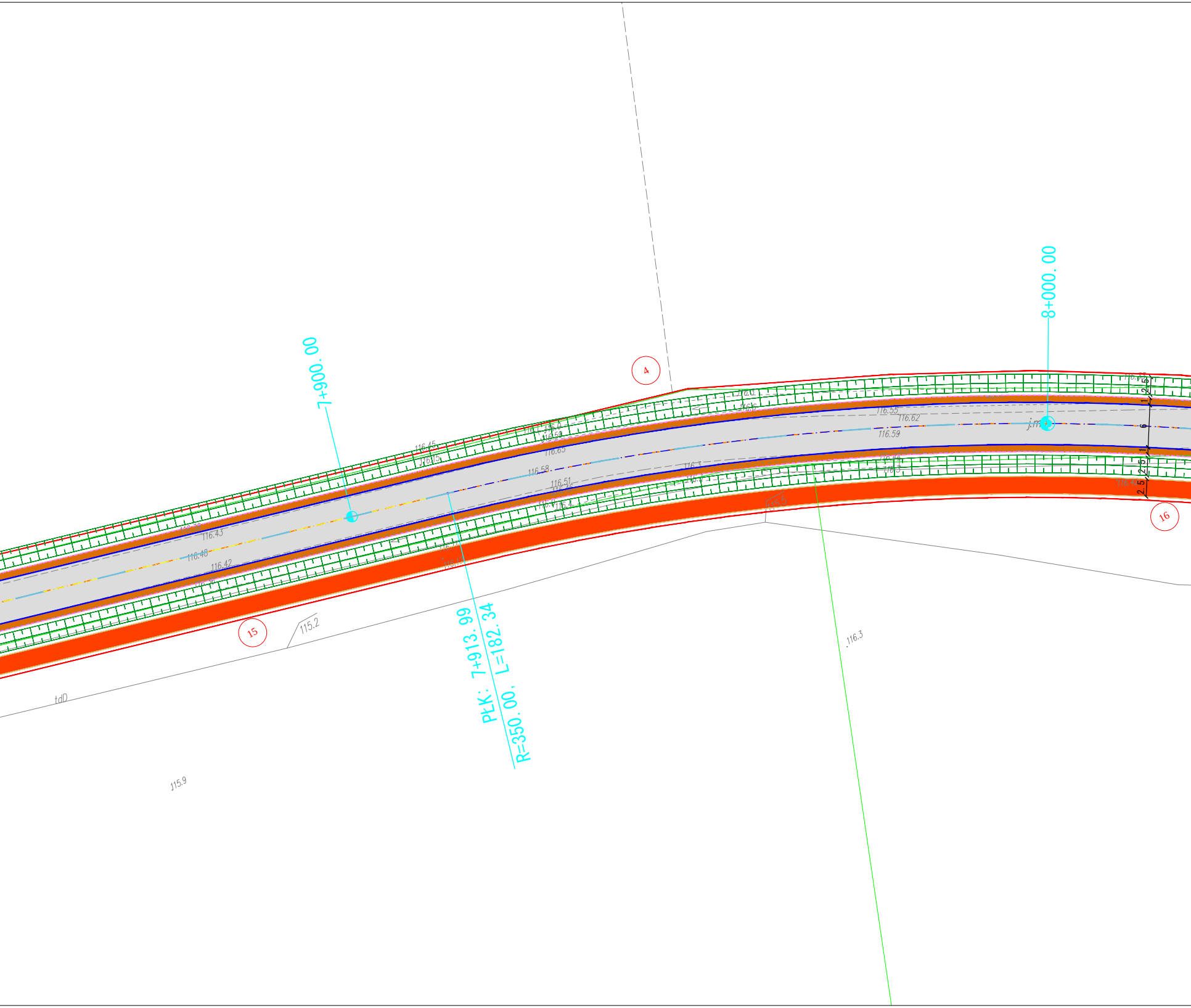
7+900. 00
8+000. 00
4
15
16
PŁK: 7+913. 99
R=350. 00, L=182. 34
116.45
116.15
116.0
116.59
116.65
116.58
116.51
116.4
116.43
116.48
116.42
116.6
116.3
116.55
116.62
116.59
116.49
116.42
j.m
2.5
2.5
1
6
1
2.5
2.5
2.5
115.5
115.2
116.3
115.9
tdD

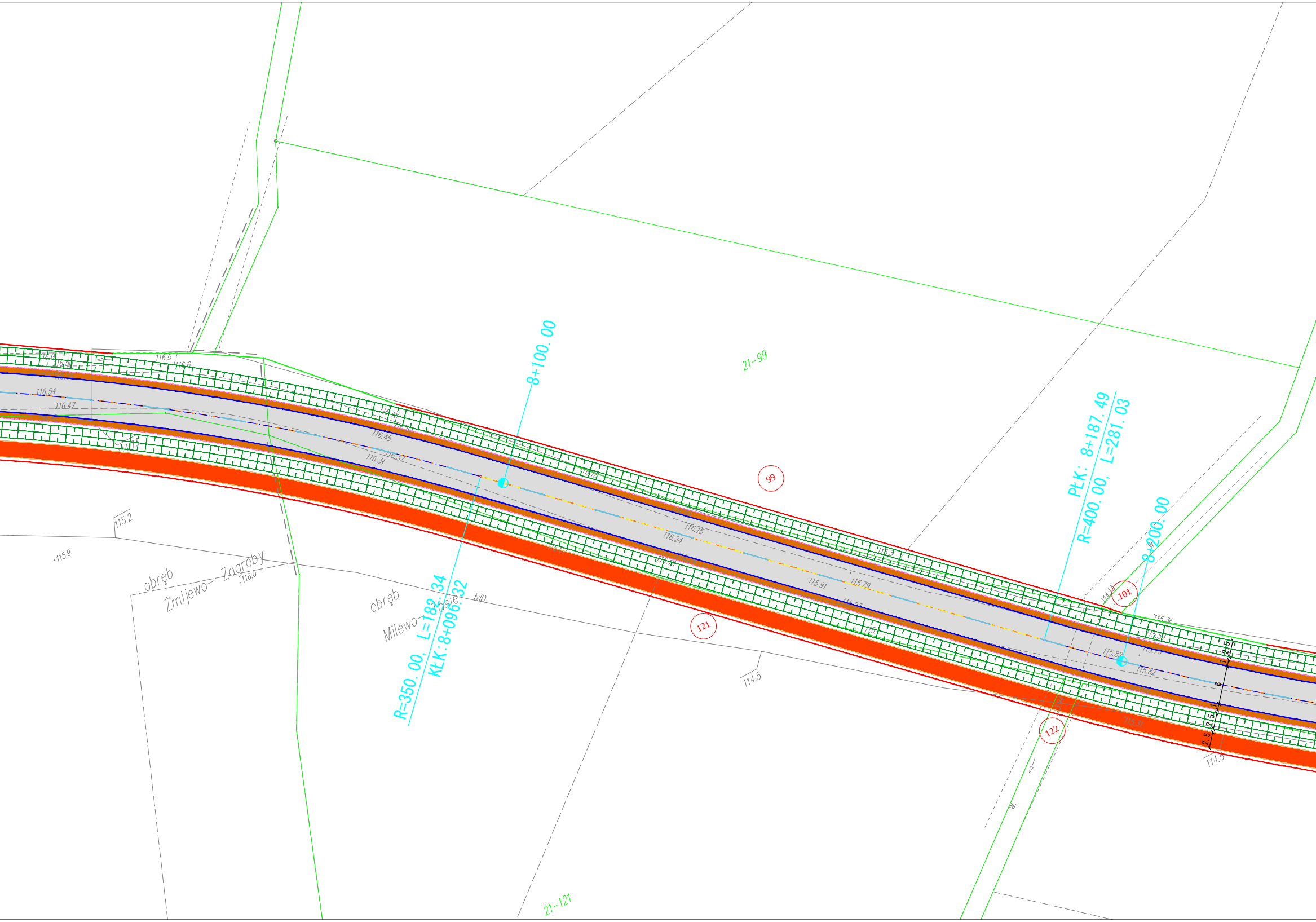
8+100. 00
21-99
99
PŁK: 8+187. 49
R=400. 00, L=281. 03
8+200. 00
101
116.5
116.6
116.54
116.47
116.48
116.45
116.32
116.31
116.15
116.24
115.3
115.91
115.79
115.36
115.53
115.82
115.82
115.31
114.13
115.2
115.9
116.0
114.5
114.5
obręb
Żmijewo—Zagroby
obręb
Milewo—Tosie
tdD
R=350. 00, L=182. 34
KŁK: 8+096. 32
121
122
2.5
1
6
1
2.5
2.5
W.
21-121

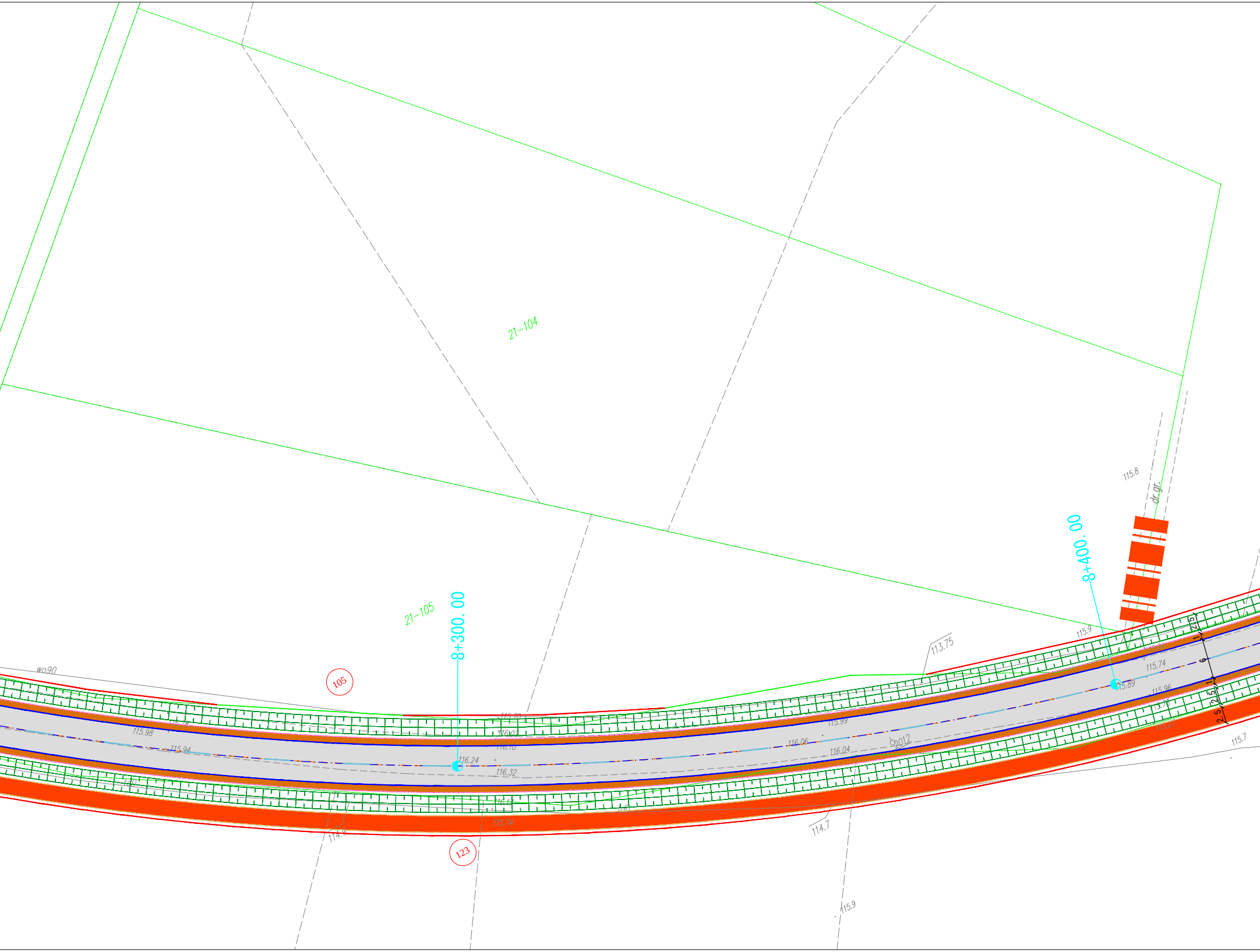
21-104
21-105
8+300.00
8+400.00
105
123
wo90
115.98
115.94
116.24
116.32
116.02
116.10
115.74
114.9
113.75
115.9
115.8
dr.gr.
115.99
116.06
116.04
2012
115.74
115.89
115.96
115.76
115.27
114.7
115.7
115.9
2.5
1
6
1
2.5
2.5

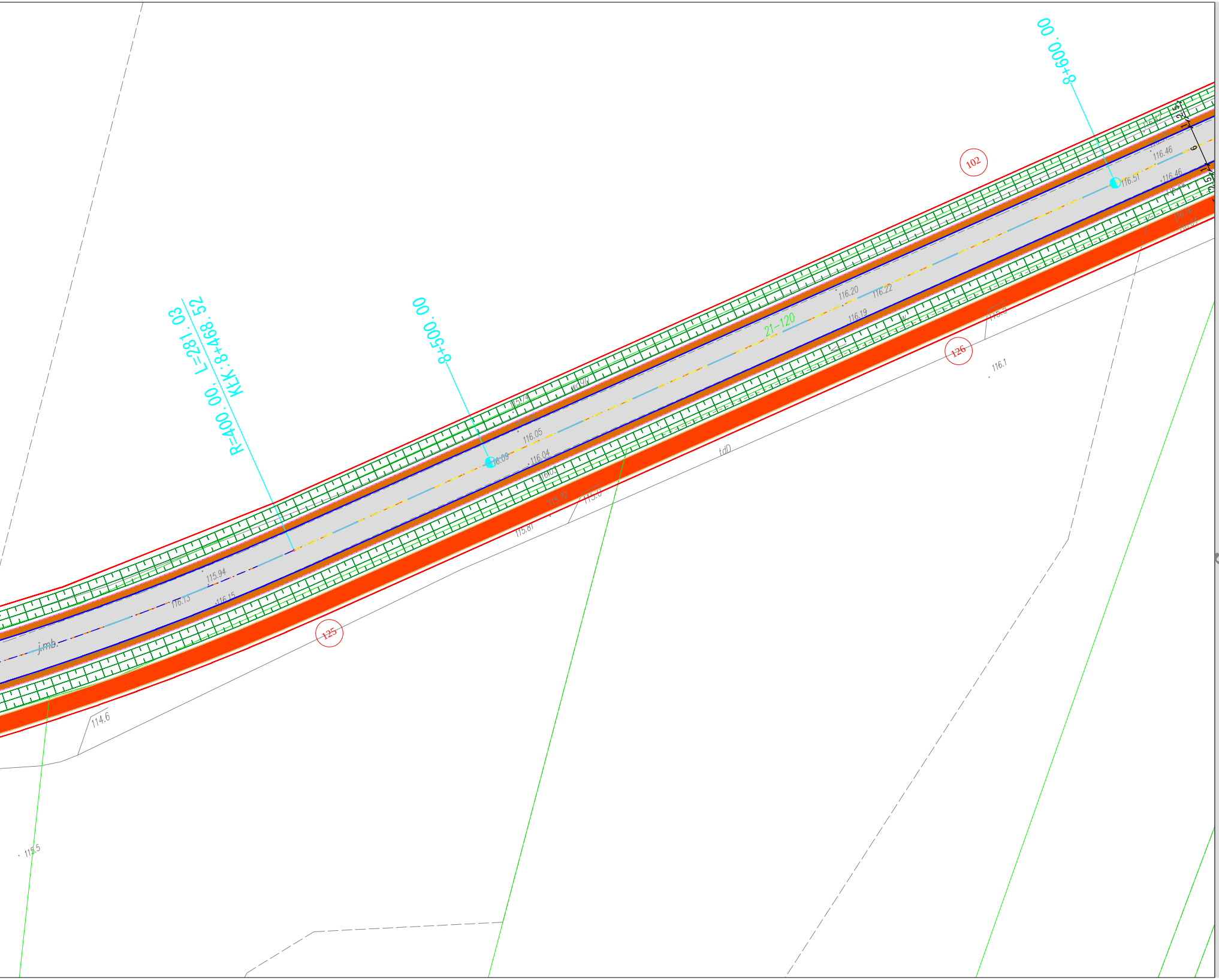
8+600.00
8+500.00
R=400.00, L=281.03
KLK:8+468.52
21-120
102
125
126
2.5
1
6
1
2.5
116.42
116.47
116.46
116.51
116.46
116.44
116.16
116.64
116.20
116.22
116.19
115.9
116.1
115.74
wd90
115.93
116.05
116.09
116.04
116.03
115.72
115.6
115.81
tdD
115.94
116.13
116.15
j.mb.
114.6
115.5

DROMACC Maciej Białoszewski

Legenda (projektowane):

▨	Jezdnia asfaltowa
🟥	Ścieżka rowerowa
🟨	Chodnik
🟧	Pobocze z kruszywa
— · —	Oś drogi
—	Krawędź jezdni asfaltowej
- - -	Krawędz pobocza gruntowego
—	Obrzeże betonowe
—	Krawędz pobocza nieutwardzonego
⊞	Rów

Linie określające zakres inwestycji

—	Linia rozgraniczająca
—	Linia rozgraniczająca teren inwestycji będąca jednocześnie linią podziałową
- - -	Linia określająca obowiązek budowy lub przebudowy obiektów zgodnie z art. 11f ust. 1 pkt. 8 e-h Ustawy o szczególnych zasadach przygotowania i realizacji inwestycji w zakresie dróg publicznych
■ ■ ■	Granica robót

INWESTYCJA: **"Rozbudowa drogi powiatowej nr 2559W Zamość - Gostery - gr. województwa (Głębocz) od ok. km 3+290 do ok. km 16+850"**

JEDNOSTKA PROJEKTUJĄCA:

DROMACC **Maciej Białoszewski**
ul.Goworowska 31A/5
07-410
Ostrołęka
NIP: 758-210-07-65
REGON: 146110936
tel. +48 660 522 577

ZAMAWIAJĄCY:

Zarząd Powiatu w Ostrołęce
pl. gen. Józefa Bema 5
07-410
Ostrołęka

Jednostka realizująca zadanie w imieniu Zamawiającego:

Zarząd Dróg Powiatowych w Ostrołęce
ul.Lokalna 2
07-410
Ostrołęka

	imię i nazwisko:	nr uprawnień:	podpis:
PROJEKTANT:	inż. Przemysław Wiącek	MAZ/0396/POOD/06 uprawnienia budowlane do projektowania bez ograniczeń w specjalności drogowej	
SPRAWDZAJĄCY:	mgr inż. Jacek Żuraw	PDK/0047/PWOD/04 uprawnienia budowlane do projektowania i kier. robotami bez ograniczeń w specjalności drogowej	
KOORDYNATOR:	mgr inż. Maciej Białoszewski		

RYSUNEK: PLAN ZAGOSPODAROWANIA TERENU

nr: 2.10

DATA:	SKALA:	FAZA:	REWIZJA:
04/2022	1:500	PK	A

Projekt chroniony prawem autorskim

Rozpatrywać łącznie z projektami branżowymi