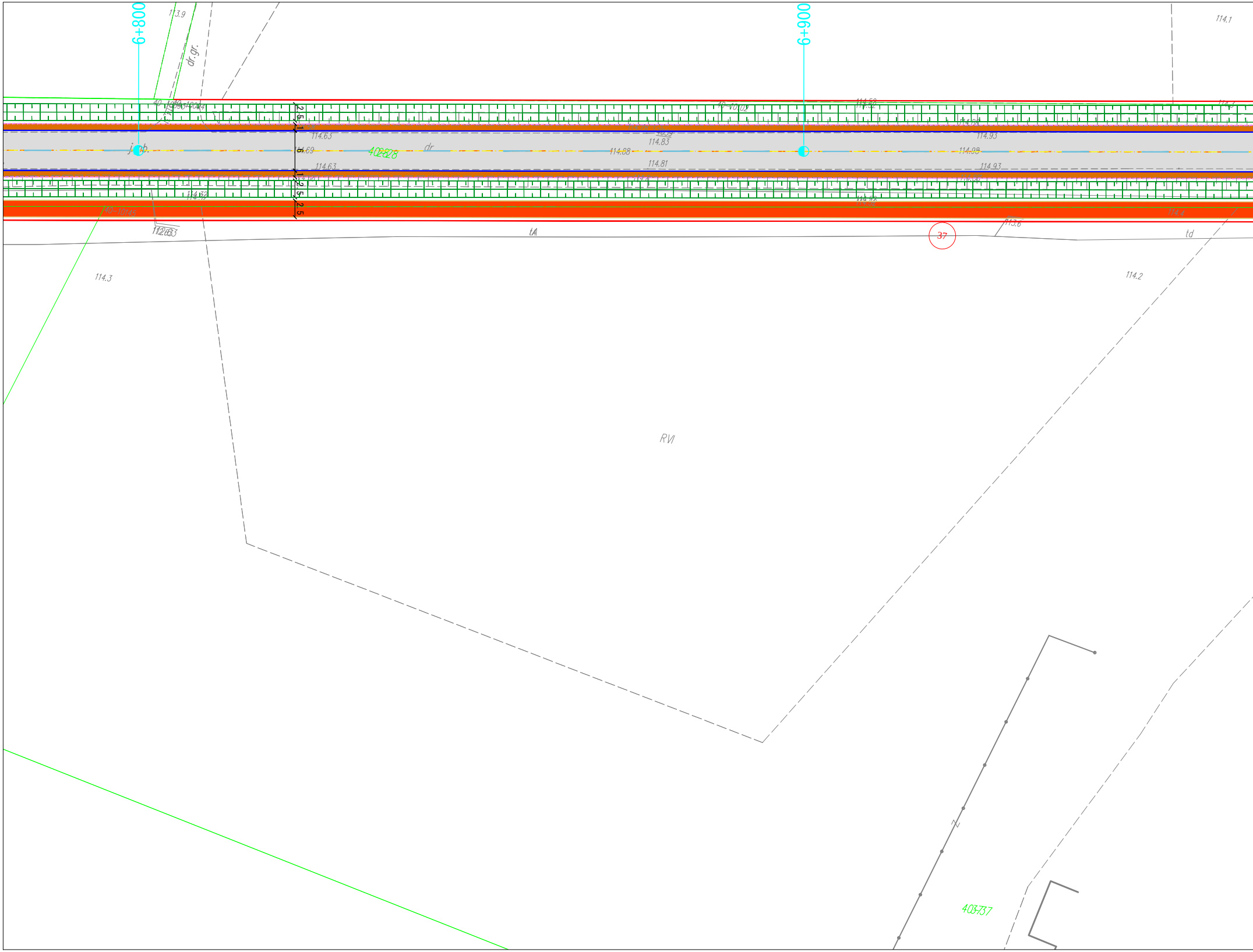
6+800
6+900
113.9
dr.gr.
114.1
40-10/02
114.52
j.ob.
2.5
1
6
1
2.5
2.5
114.63
114.69
402/28
dr
114.83
114.88
114.81
114.93
114.98
114.93
114.63
114.32
114.52
40-10145
112.63
114.4
tA
37
113.6
td
114.3
114.2
RVI
403/37

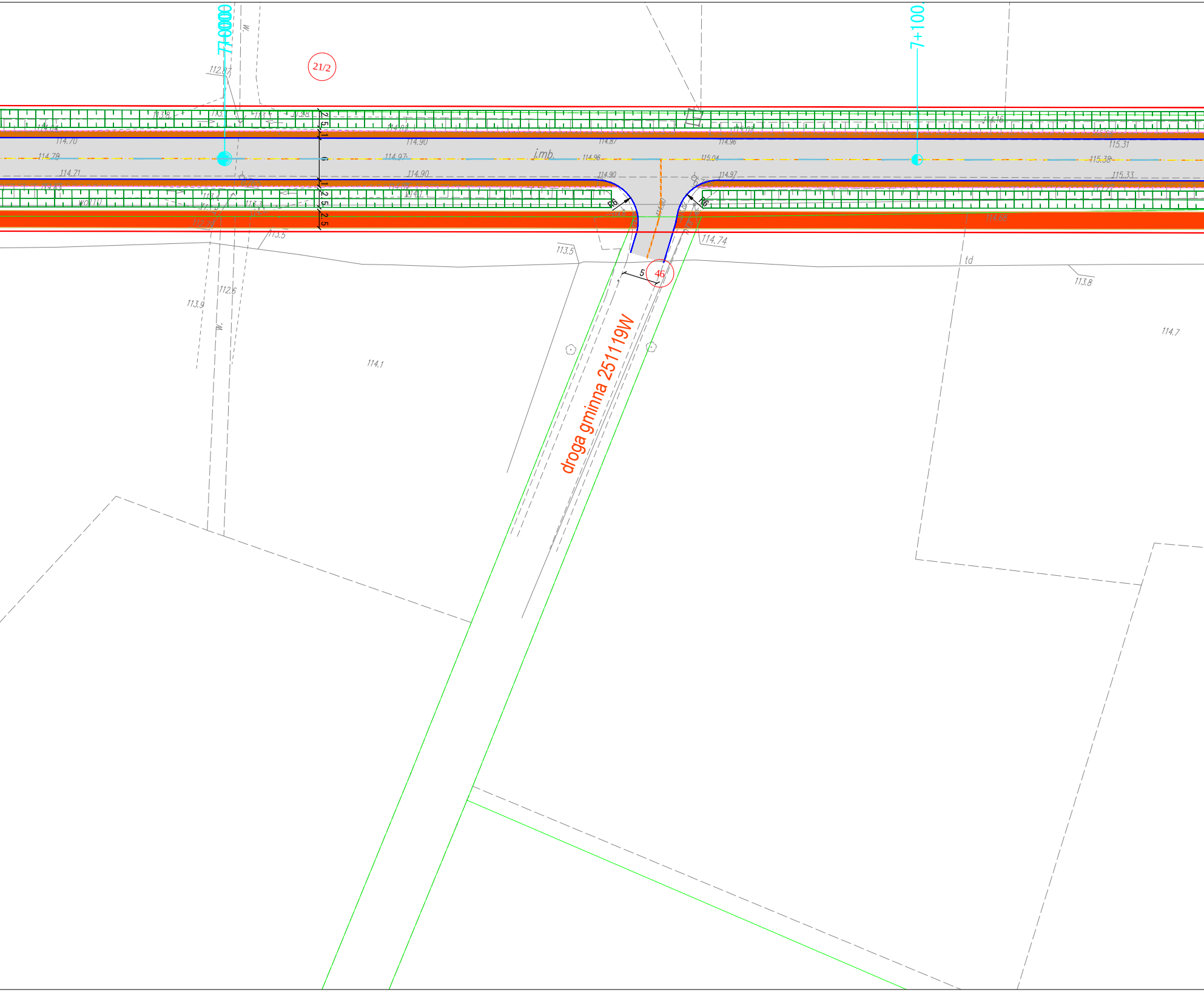
7+000
7+100
21/2
112.87
113.8
113.3
114.70
114.78
114.71
114.90
114.97
114.87
114.96
115.04
115.31
115.38
115.33
j.mb.
R6
R6
5
46
113.5
114.74
113.5
112.6
113.9
114.1
td
113.8
114.7
droga gminna 251119W
2.5
1
6
1
2.5
2.5

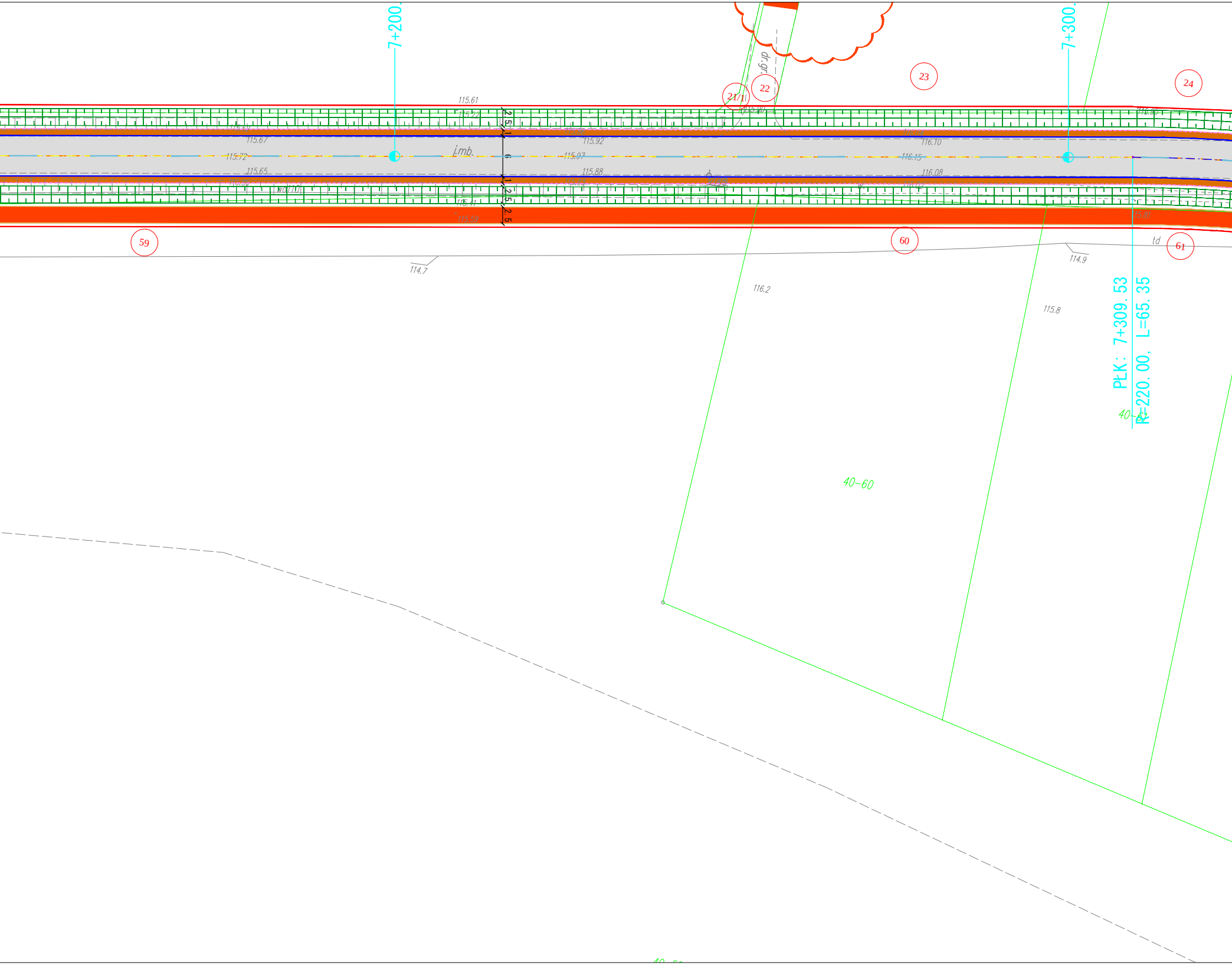
7+200.
7+300.
dr.gr.
21/1
22
23
24
115.61
115.22
115.67
115.72
115.65
wd(1/1)
j.mb.
2.5
1
6
1
2.5
2.5
115.41
115.59
115.92
115.97
115.88
115.83
116.14
116.10
116.15
116.08
115.81
59
60
61
114.7
114.9
td
116.2
115.8
40-60
40-61
PŁK: 7+309.53
R=220.00, L=65.35

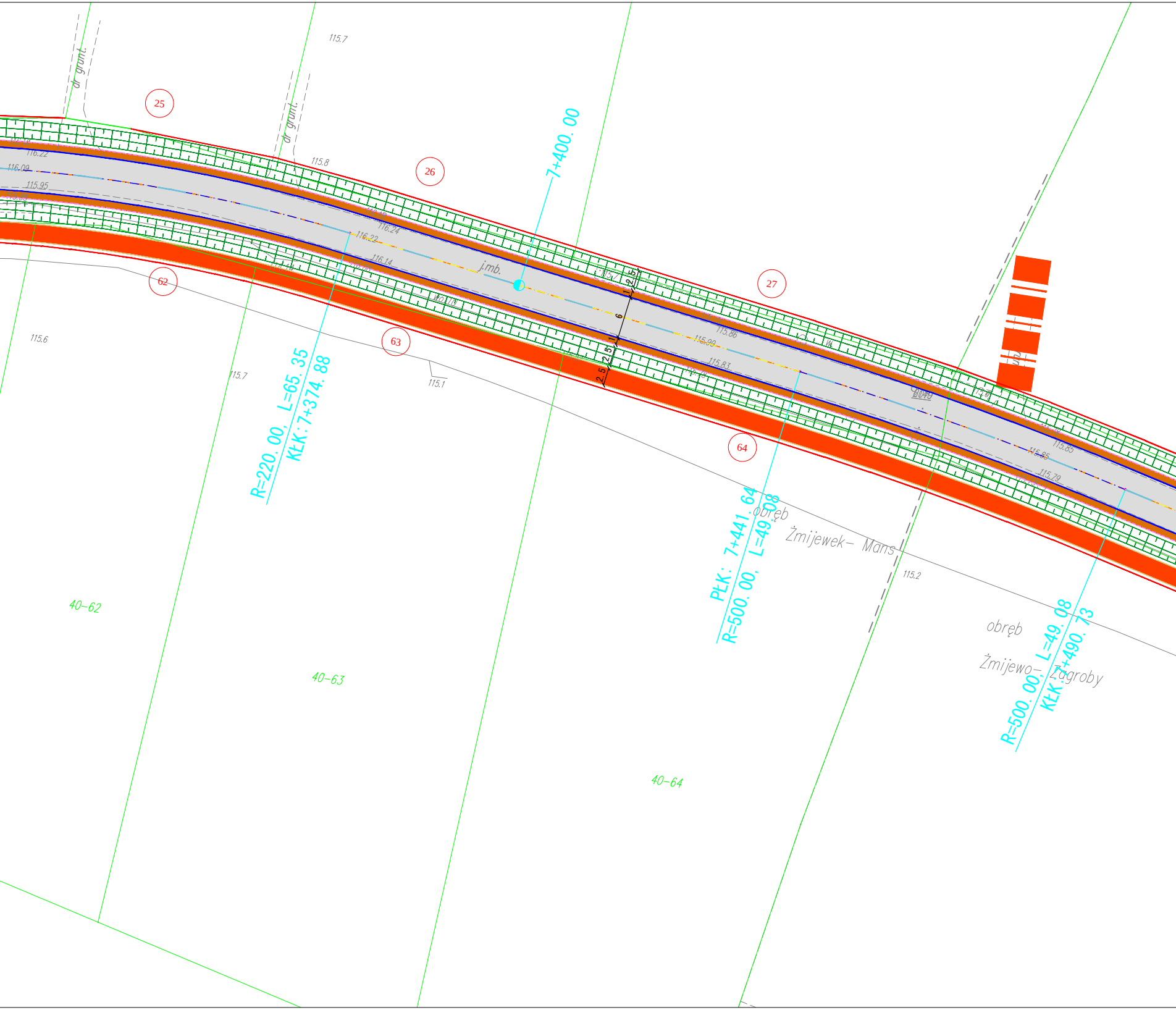
dr grunt.
dr grunt.
115.7
25
115.8
26
7+400. 00
j.mb.
27
62
63
64
115.6
115.7
115.1
R=220. 00, L=65. 35
KŁK: 7+374. 88
PŁK: 7+441. 64
R=500. 00, L=49. 08
obręb
Żmijewek- Mans
115.2
obręb
Żmijewo- Zagroby
R=500. 00, L=49. 08
KŁK: 7+490. 73
40-62
40-63
40-64
6
2.5
2.5
2.5
116.22
116.09
115.95
116.24
116.22
116.14
115.86
115.99
115.83
115.85
115.79

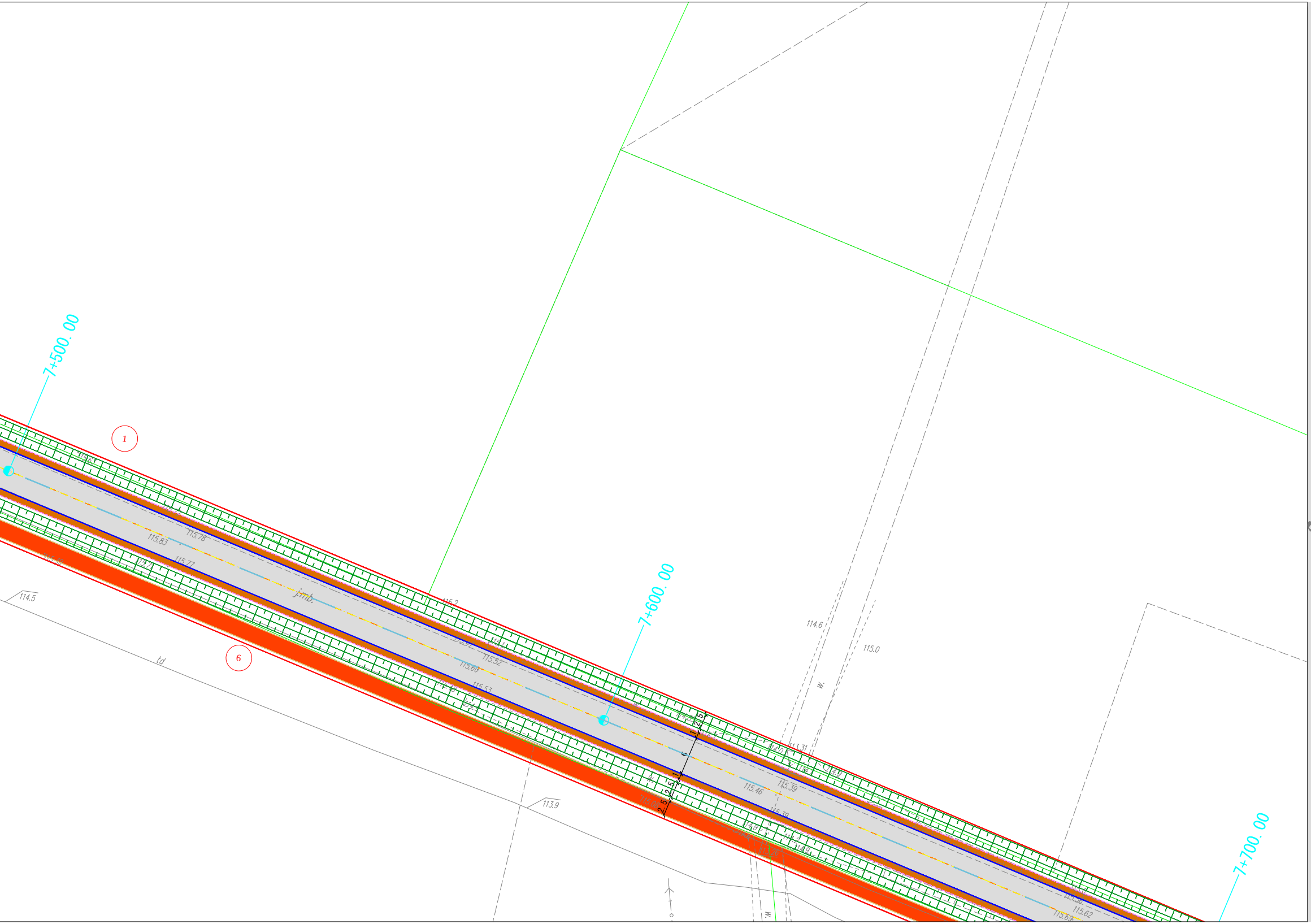
7+500.00
1
7+600.00
6
7+700.00
114.5
td
j.mb.
115.2
114.6
115.0
w.
115.83
115.78
115.77
115.60
115.52
115.53
114.85
114.0
113.31
114.9
115.46
115.39
115.08
114.0
113.26
114.9
113.9
115.62
115.69
2.5
1
6
1
2.5
2.5

DROMACC Maciej Białoszewski

Legenda (projektowane):

- ⬜ Jezdnia asfaltowa
- 🟥 Ścieżka rowerowa
- 🟨 Chodnik
- 🟧 Pobocze z kruszywa
- — · — Oś drogi
- — Krawędź jezdni asfaltowej
- - - - Krawędz pobocza gruntowego
- — Obrzeże betonowe
- — Krawędz pobocza nieutwardzonego
- ⊞ Rów

Linie określające zakres inwestycji

- — Linia rozgraniczająca
- — Linia rozgraniczająca teren inwestycji będąca jednocześnie linią podziałową
- - - - Linia określająca obowiązek budowy lub przebudowy obiektów zgodnie z art. 11f ust. 1 pkt. 8 e-h Ustawy o szczególnych zasadach przygotowania i realizacji inwestycji w zakresie dróg publicznych
- ▬ ▬ ▬ Granica robót

INWESTYCJA: **"Rozbudowa drogi powiatowej nr 2559W Zamość - Gostery - gr. województwa (Głębocz) od ok. km 3+290 do ok. km 16+850"**

JEDNOSTKA PROJEKTUJĄCA:

DROMACC Maciej Białoszewski
ul.Goworowska 31A/5
07-410
Ostrołęka
NIP: 758-210-07-65
REGON: 146110936
tel. +48 660 522 577

ZAMAWIAJĄCY:

Zarząd Powiatu w Ostrołęce
pl. gen. Józefa Bema 5
07-410
Ostrołęka

Jednostka realizująca zadanie w imieniu Zamawiającego:

Zarząd Dróg Powiatowych w Ostrołęce
ul.Lokalna 2
07-410
Ostrołęka

	imię i nazwisko:	nr uprawnień:	podpis:
PROJEKTANT:	inż. Przemysław Wiącek	MAZ/0396/POOD/06 uprawnienia budowlane do projektowania bez ograniczeń w specjalności drogowej	
SPRAWDZAJĄCY:	mgr inż. Jacek Żuraw	PDK/0047/PWOD/04 uprawnienia budowlane do projektowania i kier. robotami bez ograniczeń w specjalności drogowej	
KOORDYNATOR:	mgr inż. Maciej Białoszewski		

RYSUNEK: PLAN ZAGOSPODAROWANIA TERENU

nr: 2.9

DATA:	SKALA:	FAZA:	REWIZJA:
04/2022	1:500	PK	A

Projekt chroniony prawem autorskim

Rozpatrywać łącznie z projektami branżowymi