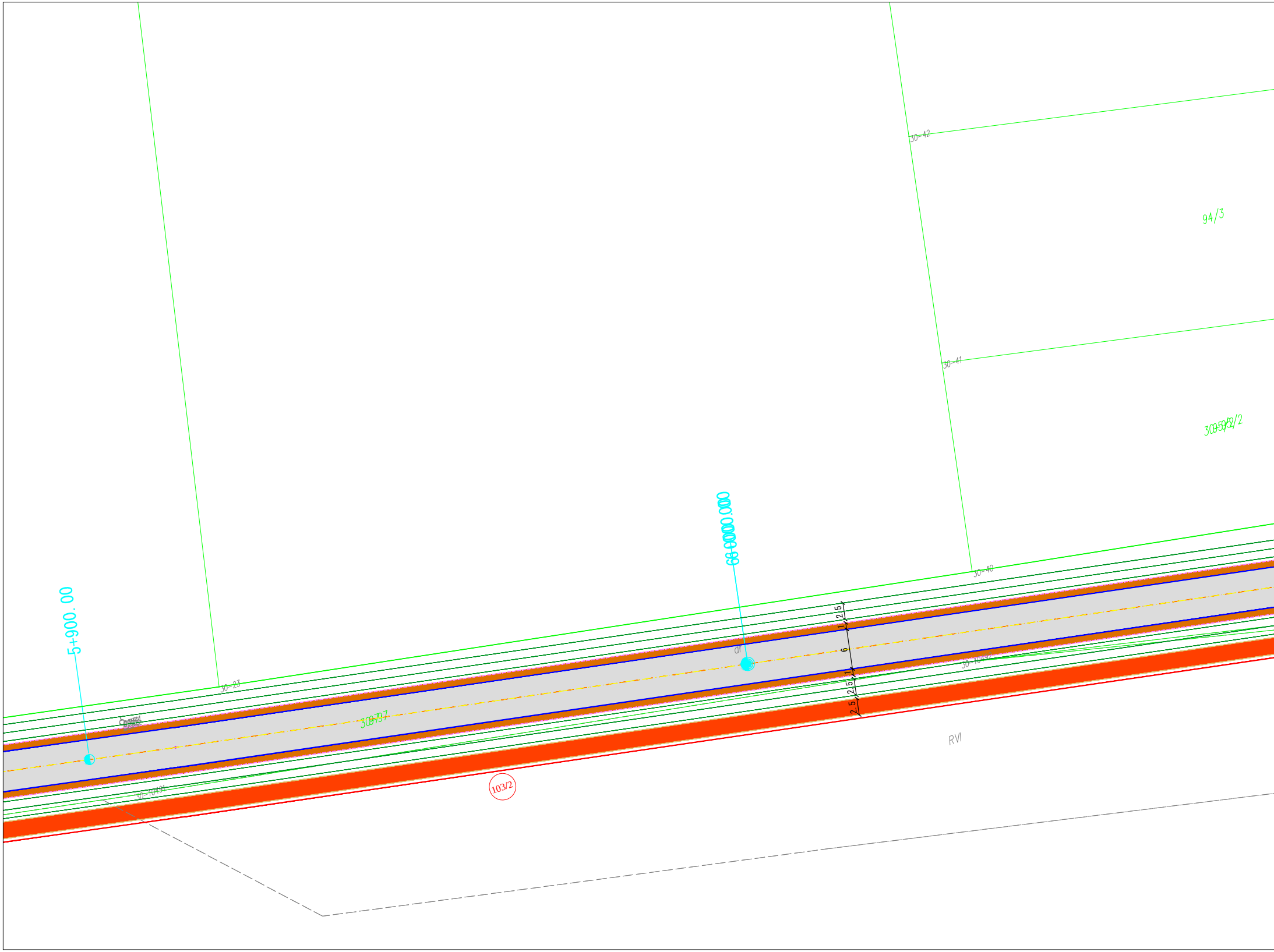
30-42
94/3
30-41
309-59/52/2
6+000.00
30-40
2.5
1
6
1
2.5
2.5
dr
30-10492
5+900.00
30-23
309797
30-10491
103/2
RVI

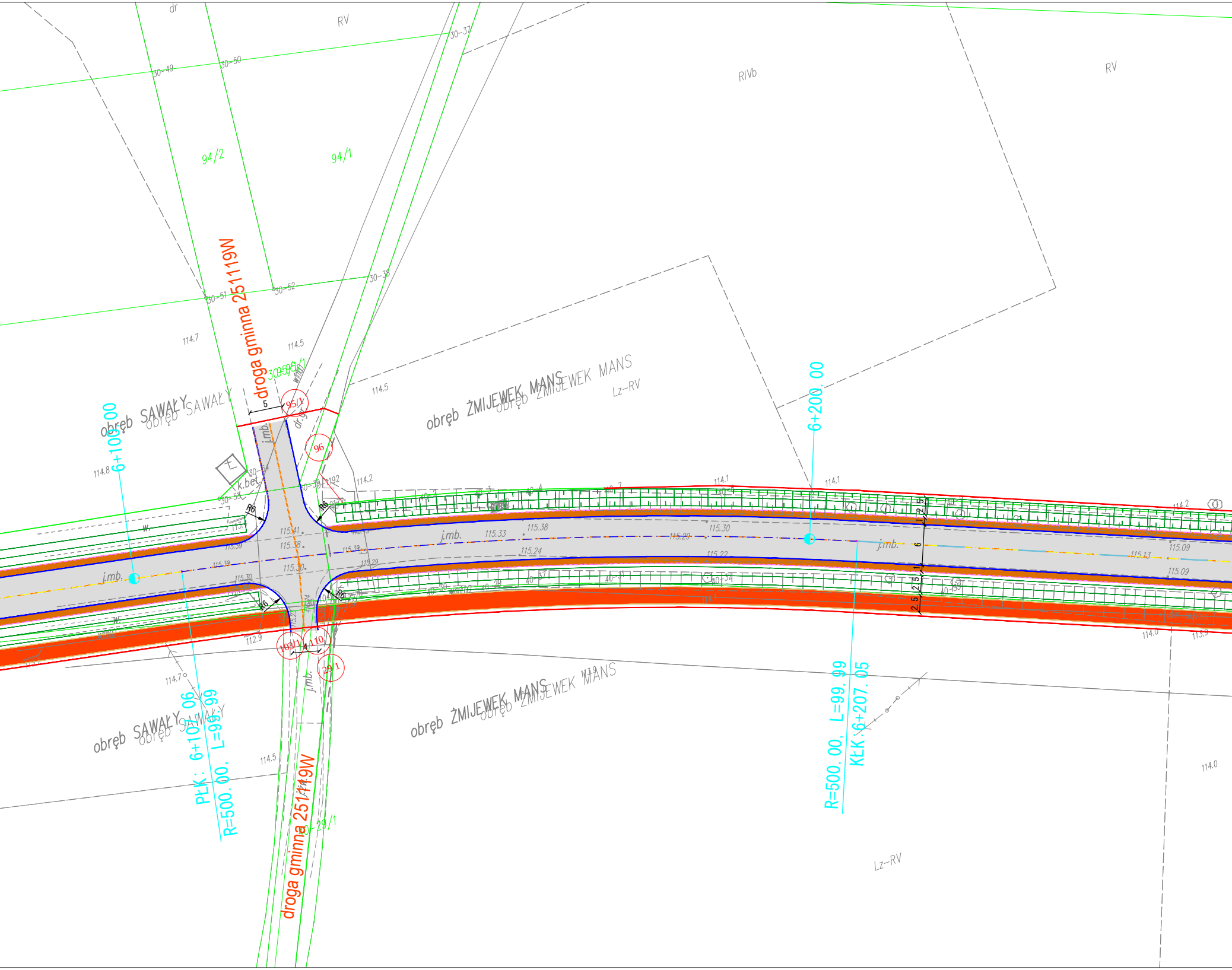
dr
RV
30-37
30-49
30-50
RIVb
RV
94/2
94/1
droga gminna 251119W
30-51
30-52
30-38
114.7
114.5
114.5
obręb SAWAŁY
obręb SAWAŁY
obręb ŻMIJEWEK MANS
obręb ŻMIJEWEK MANS
Lz-RV
6+100.00
6+200.00
5
95/1
96
j.mb.
dr.gr.
114.8
k.bet
114.2
114.1
114.1
114.2
R6
R6
R6
R6
115.41
115.38
115.33
115.38
115.30
115.23
115.24
115.22
115.39
115.30
115.29
115.13
115.09
115.09
j.mb.
j.mb.
j.mb.
2.5
1
6
1
2.5
2.5
w
w
112.9
103/1
110
4
29/1
114.7
114.5
114.0
113.9
114.0
PŁK: 6+107.06
R=500.00, L=99.99
R=500.00, L=99.99
KŁK: 6+207.05
droga gminna 251119W
Lz-RV

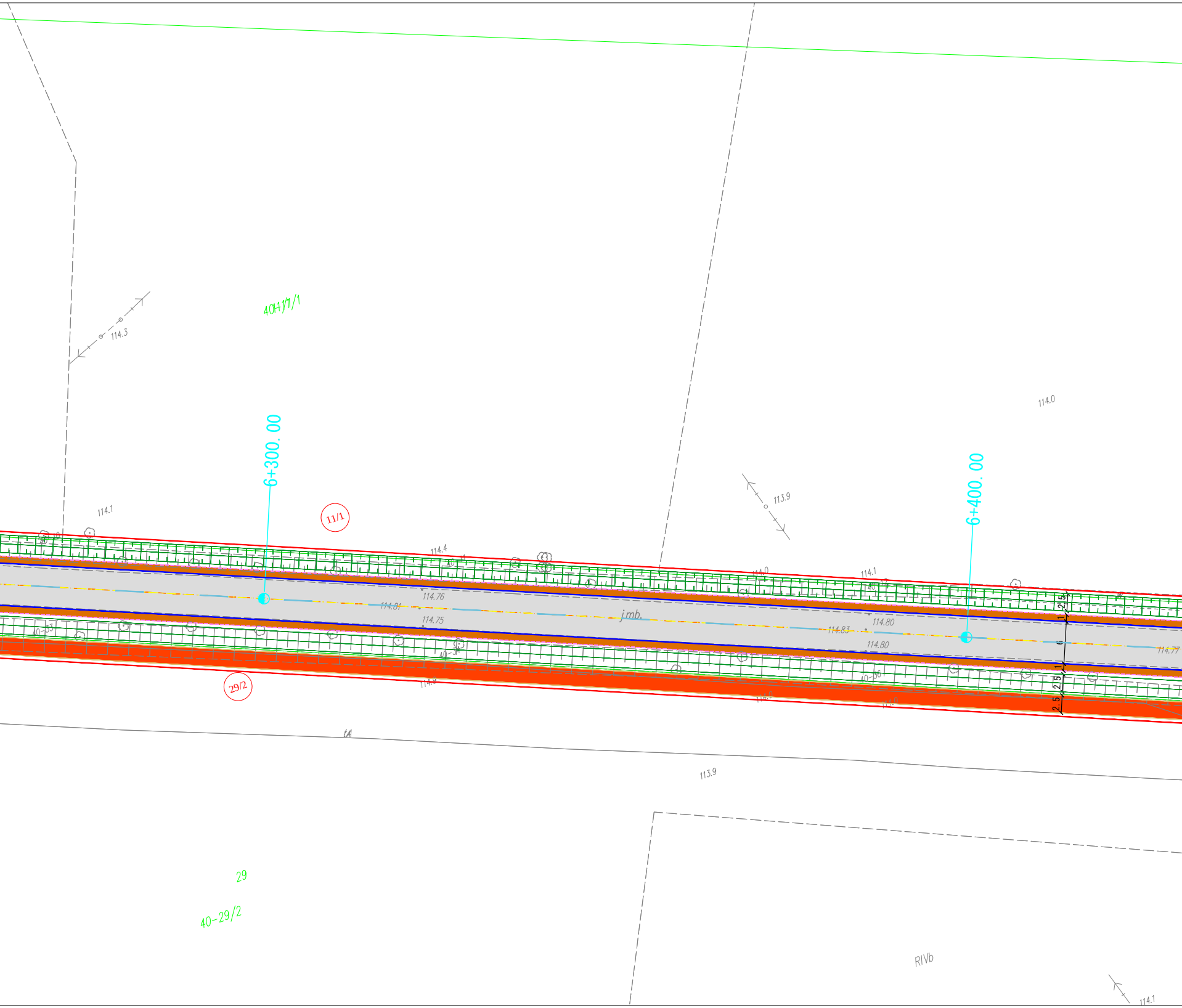
40-11/1
114.3
6+300.00
11/1
114.1
114.4
114.76
114.81
114.75
29/2
40-53
40-54
114.0
114.1
6+400.00
113.9
114.0
j.mb.
114.83
114.80
114.80
114.77
40-56
2.5
1
6
1
2.5
2.5
tA
113.9
29
40-29/2
RIVb
114.1

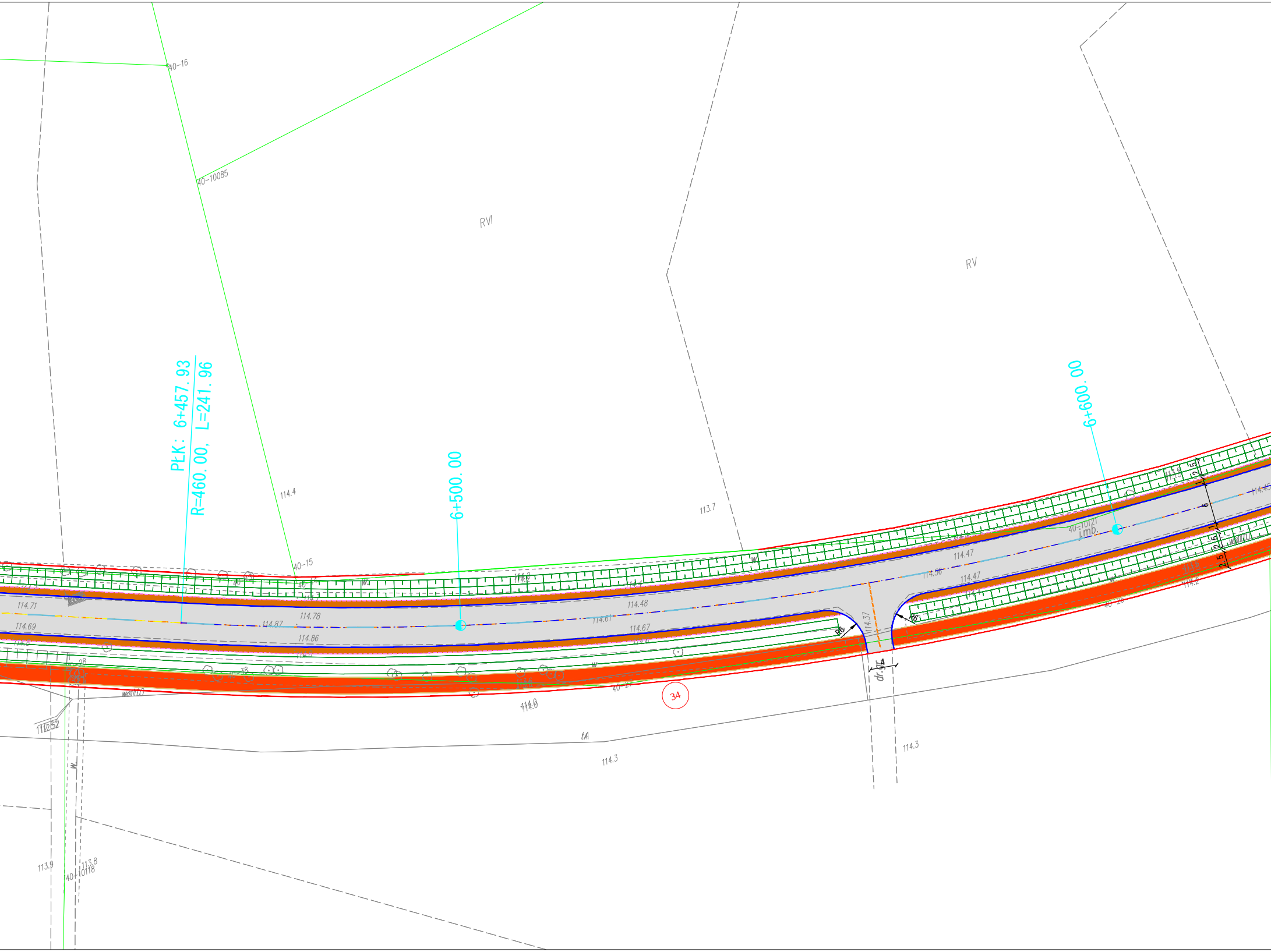
PŁK: 6+457.93
R=460.00, L=241.96
6+500.00
6+600.00
RVI
RV
40-16
40-10085
40-15
40-14
40-10121
40-27
40-26
40-28
40-38
40-10118
j.mb.
34
dr.gr.
4
R6
R6
2.5
2
1
6
1
2.5
2
2.5
114.4
113.7
114.71
114.69
114.87
114.78
114.86
114.2
114.48
114.61
114.67
114.56
114.47
114.47
114.37
114.45
114.2
114.0
114.3
114.3
112.52
113.9
113.8
tA
W

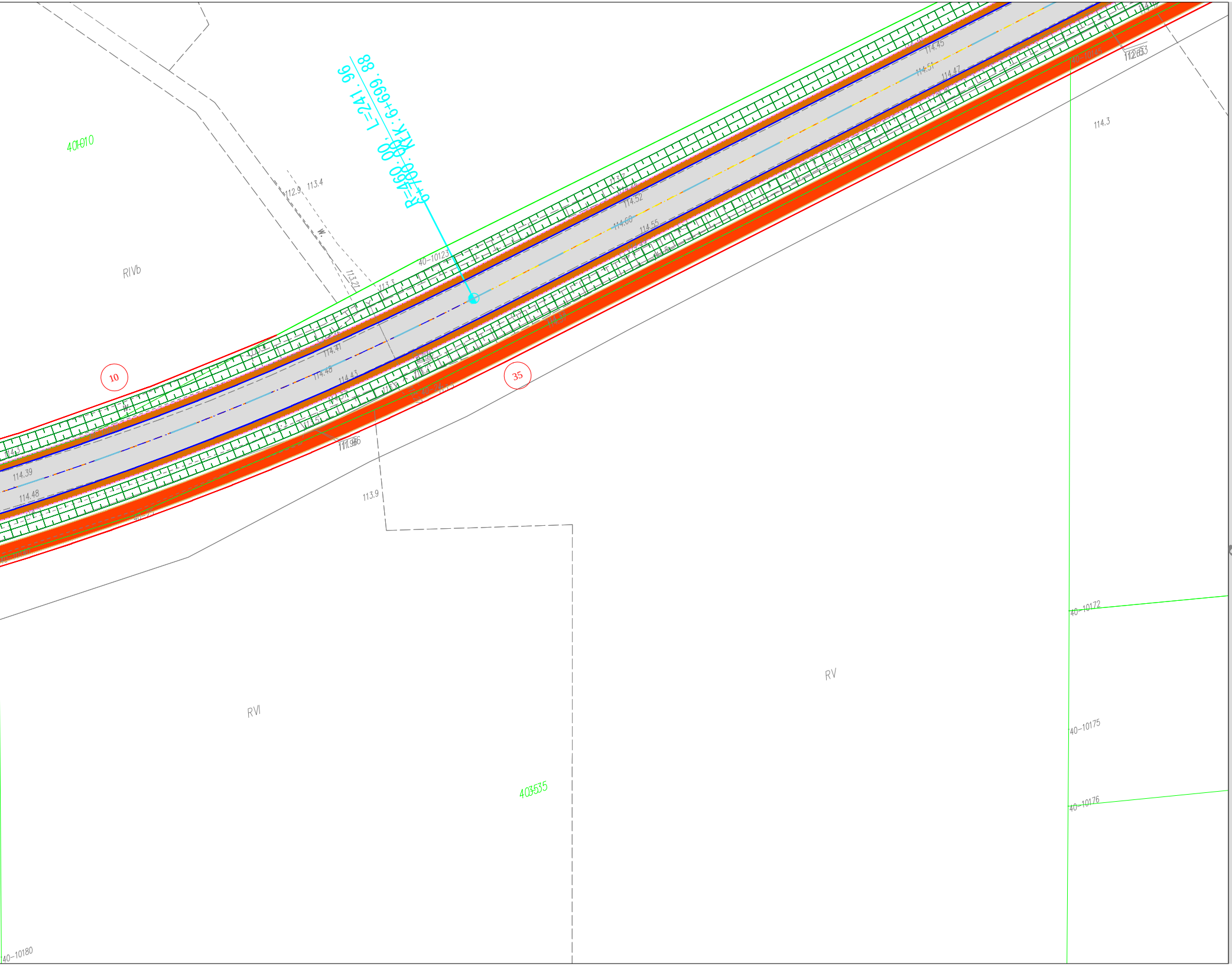
R=460.00, L=241.96
6+700.00, KŁK: 6+669.88
401010
RIVb
112.9
113.4
W.
113.21
113.3
40-10123
113.7
114.52
114.60
114.55
114.45
114.51
114.47
114.41
114.48
114.43
114.39
114.48
111.96
113.9
112.63
114.3
10
35
40-10145
40-10172
40-10175
40-10176
40-10180
RV
RVI
403535

DROMACC Maciej Białoszewski

Legenda (projektowane):

⬜	Jezdnia asfaltowa
🟥	Ścieżka rowerowa
🟨	Chodnik
🟧	Pobocze z kruszywa
— · —	Oś drogi
—	Krawędź jezdni asfaltowej
- - -	Krawędz pobocza gruntowego
—	Obrzeże betonowe
—	Krawędz pobocza nieutwardzonego
▦	Rów

Linie określające zakres inwestycji

—	Linia rozgraniczająca
—	Linia rozgraniczająca teren inwestycji będąca jednocześnie linią podziałową
- - -	Linia określająca obowiązek budowy lub przebudowy obiektów zgodnie z art. 11f ust. 1 pkt. 8 e-h Ustawy o szczególnych zasadach przygotowania i realizacji inwestycji w zakresie dróg publicznych
▬ ▬ ▬	Granica robót

INWESTYCJA: **"Rozbudowa drogi powiatowej nr 2559W Zamość - Gostery - gr. województwa (Głębocz) od ok. km 3+290 do ok. km 16+850"**

JEDNOSTKA PROJEKTUJĄCA:

DROMACC **Maciej Białoszewski**
ul.Goworowska 31A/5
07-410
Ostrołęka
NIP: 758-210-07-65
REGON: 146110936
tel. +48 660 522 577

ZAMAWIAJĄCY:

Zarząd Powiatu w Ostrołęce
pl. gen. Józefa Bema 5
07-410
Ostrołęka

Jednostka realizująca zadanie w imieniu Zamawiającego:

Zarząd Dróg Powiatowych w Ostrołęce
ul.Lokalna 2
07-410
Ostrołęka

	imię i nazwisko:	nr uprawnień:	podpis:
PROJEKTANT:	inż. Przemysław Wiącek	MAZ/0396/POOD/06 uprawnienia budowlane do projektowania bez ograniczeń w specjalności drogowej	
SPRAWDZAJĄCY:	mgr inż. Jacek Żuraw	PDK/0047/PWOD/04 uprawnienia budowlane do projektowania i kier. robotami bez ograniczeń w specjalności drogowej	
KOORDYNATOR:	mgr inż. Maciej Białoszewski		

RYSUNEK: PLAN ZAGOSPODAROWANIA TERENU — nr: 2.8

DATA:	SKALA:	FAZA:	REWIZJA:
04/2022	1:500	PK	A

Projekt chroniony prawem autorskim

Rozpatrywać łącznie z projektami branżowymi